

 <b>Gea S.r.l.</b> Ricerca e documentazione Archeologica	  SEDE LEGALE: Via Roma, n. 48 29121 Piacenza UFFICI: Strada L. C. Farini, n.9 43121 Parma	LAVORI: <i><b>Emergenza Gas – Incremento di capacità di rigassificazione (DL 17 Maggio 2022, n. 50) FSRU Ravenna e Collegamento alla Rete Nazionale Gasdotti.</b></i>
Soprintendenza Archeologia Belle Arti e Paesaggio per le province di Ravenna, Forlì-Cesena e Rimini	<b>REL-ARC-E-05010</b>	FOGLIO: Pagina 1 di 312

## Metanodotto:

**Emergenza Gas – Incremento di capacità di rigassificazione  
(DL 17 Maggio 2022, n. 50)  
FSRU Ravenna e Collegamento alla Rete Nazionale Gasdotti**

**REL-ARC-E-05010**

**in comune di Ravenna (RA)**

**VERIFICA PREVENTIVA DELL'INTERESSE ARCHEOLOGICO  
(art. 25, D. Lgs. 50/2016)**

**COMMITTENTE:  
RINA Consulting S.p.A.**



**su incarico:  
Snam rete gas S.p.A.**



**GEA s.r.l**

*Ricerca e documentazione archeologica*

Sede Legale : Via Roma, 48 - 29121 Piacenza (PC)

Uffici : Strada L.C. Farini, 9 - 43121 Parma (PR)


tel. +39 0521 237794 - fax +39 0521 1852764

Cod. fisc. e Part. Iva 02025220340

P.E.O. : geaparma@geaarcheologia.it

P.E.C. : geaparma@open.legalmail.it

REL-ARC-E-05010			
00	06/07/2022	Gloria Saccò	Gloria Capelli
Rev.	Data emissione	Emissione	Revisione

 <b>Gea S.r.l.</b> Ricerca e documentazione Archeologica	<b>SEDE LEGALE:</b> Via Roma, n. 48 29121 Piacenza <b>UFFICI:</b> Strada L. C. Farini, n.9 43121 Parma	<b>LAVORI:</b> <i>Emergenza Gas – Incremento di capacità di  rigassificazione (DL 17 Maggio 2022, n. 50)  FSRU Ravenna e Collegamento alla Rete  Nazionale Gasdotti.</i>
Soprintendenza Archeologia Belle Arti e Paesaggio per le province di Ravenna, Forlì-Cesena e Rimini	<b>REL-ARC-E-05010</b>	
		<b>FOGLIO:</b> Pagina 2 di 312

## INDICE




<b>1</b>	<b>INTRODUZIONE</b>	<b>3</b>
1.1	Premessa .....	3
1.2	Caratteri generali del progetto .....	7
1.3	Opere connesse .....	9
<b>2</b>	<b>INQUADRAMENTO TOPOGRAFICO E GEOMORFOLOGICO</b>	<b>13</b>
2.1	Inquadramento topografico-amministrativo .....	13
2.2	Inquadramento geomorfologico .....	13
2.3	Inquadramento geologico .....	17
2.4	Morfologia e Batimetria Costiera .....	18
<b>3</b>	<b>RICERCA BIBLIOGRAFICA E D'ARCHIVIO</b>	<b>22</b>
3.1	Metodologia .....	22
3.2	Aree soggette a vincolo o tutela archeologica .....	23
3.3	Inquadramento storico archeologico .....	28
3.4	Elementi della centuriazione e della viabilità storica .....	38
<b>4</b>	<b>LA CARTOGRAFIA STORICA</b>	<b>40</b>
<b>5</b>	<b>TOPONOMASTICA</b>	<b>45</b>
<b>6</b>	<b>LE FOTO AEREE</b>	<b>47</b>
<b>7</b>	<b>RICOGNIZIONE DI SUPERFICIE</b>	<b>51</b>
7.1	Metodologia della ricerca di superficie .....	51
7.2	Osservazioni sull'area dell'impianto in progetto .....	51
7.3	Documentazione fotografica .....	53
<b>8</b>	<b>I SITI – SCHEDE</b>	<b>277</b>
<b>9</b>	<b>ATTRIBUZIONE DEL LIVELLO DI RISCHIO ARCHEOLOGICO</b>	<b>306</b>
9.1	Metodologia .....	306
9.2	Attribuzione del rischio archeologico .....	308
<b>10.</b>	<b>BIBLIOGRAFIA</b>	<b>310</b>

## **ALLEGATI**

312

REL-ARC-E-05010			
00	06/07/2022	Gloria Saccò	Gloria Capelli
Rev.	Data emissione	Emissione	Revisione



 <p><b>Gea S.r.l.</b> Ricerca e documentazione Archeologica</p>	  <p>SEDE LEGALE: Via Roma, n. 48 29121 Piacenza UFFICI: Strada L. C. Farini, n.9 43121 Parma</p>	<p><b>LAVORI:</b> <i><b>Emergenza Gas – Incremento di capacità di rigassificazione (DL 17 Maggio 2022, n. 50) FSRU Ravenna e Collegamento alla Rete Nazionale Gasdotti.</b></i></p>
<p>Soprintendenza Archeologia Belle Arti e Paesaggio per le province di Ravenna, Forlì-Cesena e Rimini</p>	<p><b>REL-ARC-E-05010</b></p>	<p><b>FOGLIO:</b> Pagina 3 di 312</p>

# 1 INTRODUZIONE

## 1.1 Premessa

Nell'ambito delle iniziative legate alla realizzazione di nuove capacità di rigassificazione regolate dall'art.5 del DL n.50 del 17/5/2022 e mirate a diversificare le fonti di approvvigionamento di gas ai fini della sicurezza energetica nazionale, la Società Snam FSRU Italia, controllata al 100% da Snam S.p.A ("Snam"), intende sottoporre l'istanza autorizzativa per l'ormeggio di un mezzo navale tipo FSRU (Floating Storage and Regasification Unit) da ormeggiarsi in corrispondenza della piattaforma offshore esistente di Petra (Gruppo PIR) posta a circa 8,5 km a largo di Punta Marina (c.d. Progetto FSRU Ravenna) e delle connesse infrastrutture per l'allacciamento alla rete di trasporto esistente.

La presente relazione illustra il risultato della verifica preventiva dell'interesse archeologico, eseguita ai sensi dell'art. 25 del D.Lgs. 50/2016 nell'ambito del progetto denominato: **"Emergenza Gas – Incremento di capacità di rigassificazione (DL 17 Maggio 2022, n. 50) FSRU Ravenna e Collegamento alla Rete Nazionale Gasdotti"**.

Il progetto di Snam FSRU Italia ricomprende le opere necessarie alla connessione con la Rete Nazionale Gasdotti e che saranno realizzate dalla Società Snam Rete Gas. Tali opere sono considerate, ai fini della presente istanza, opere connesse e funzionali all'esercizio della FSRU. L'FSRU sarà in grado di stoccare fino a 170 mila metri cubi di Gas Naturale Liquefatto (GNL), rigassificarlo e trasferirlo in una nuova condotta che lo convoglierà nel punto di connessione alla Rete Gasdotti posto a circa 42 km dal punto di ormeggio presso la piattaforma esistente offshore Petra.

L'FSRU sarà rifornita ad intervalli regolari (5/7 giorni) da metaniere di taglia variabile e sarà anche in grado di rifornire a sua volta metaniere di piccola/media taglia (metaniere Small Scale LNG). L'FSRU assicurerà un flusso annuo di almeno 5 miliardi di standard metri cubi di gas naturale equivalente a circa un sesto della quantità di gas naturale oggi importata dalla Russia.

La qualità del gas liquido gestito dalla FSRU dipenderà dalle fonti di approvvigionamento internazionali, pertanto il gas vaporizzato andrà analizzato ed eventualmente corretto per portarlo alle condizioni di trasporto richieste dalla Rete Nazionale. Le apparecchiature ed i sistemi dedicati a tale gestione (correzione indice di Wobbe) sono stati previsti in un impianto dedicato posto in prossimità dell'impianto di filtraggio e misura fiscale (PDE FSRU di Ravenna e impianto di regolazione DP 100-75 bar) ubicato in località Punta Marina (Ravenna).




L'ormeggio della FSRU presso la piattaforma Petra prevede l'adeguamento della struttura esistente per tener conto che l'ormeggio della FSRU presso la piattaforma sarà permanente, che i mezzi navali coinvolti hanno degli ingombri maggiori e che occorrono maggiori spazi per accomodare le nuove parti impiantistiche.

Il Progetto FSRU Ravenna include le seguenti opere:

### Terminale FSRU Ravenna.

n.1 FSRU (Floating Storage and Regasification Unit) avente una capacità nominale di stoccaggio pari a circa 170.000 m<sup>3</sup>, una capacità massima di rigassificazione di circa 880.000 Sm<sup>3</sup>/h e dimensioni pari a circa 292,5 m (lunghezza) e 43,4 m (larghezza).

REL-ARC-E-05010			
00	06/07/2022	Gloria Saccò	Gloria Capelli
Rev.	Data emissione	Emissione	Revisione

 <p><b>Gea S.r.l.</b> Ricerca e documentazione Archeologica</p>	  <p>SEDE LEGALE: Via Roma, n. 48 29121 Piacenza UFFICI: Strada L. C. Farini, n.9 43121 Parma</p>	<p><b>LAVORI:</b> <i>Emergenza Gas – Incremento di capacità di rigassificazione (DL 17 Maggio 2022, n. 50) FSRU Ravenna e Collegamento alla Rete Nazionale Gasdotti.</i></p>
<p>Soprintendenza Archeologia Belle Arti e Paesaggio per le province di Ravenna, Forlì-Cesena e Rimini</p>	<p><b>REL-ARC-E-05010</b></p>	<p><b>FOGLIO:</b> Pagina 4 di 312</p>

Gli impianti e le attrezzature da realizzarsi sulla piattaforma offshore Petra, opportunamente adeguata, sono:

- il sistema di scarico del gas vaporizzato dalla FSRU costituito tramite bracci di carico ad alta pressione (100 bar);
  - la sostituzione ed adeguamento del sistema di ormeggio della piattaforma;
  - la parte impiantistica relativa al trasferimento del gas naturale con il piping, le valvole di intercetto e la trappola di lancio/ricevimento pig;
  - gli impianti di alimentazione elettrica e controllo del Terminale;
  - gli impianti di sistema antincendio;
  - il punto di collegamento tra il sistema di scarico del gas dalla FSRU posto convenzionalmente in corrispondenza del giunto isolante a monte della prima valvola di isolamento DN 650(26") della condotta gas prima che entri in mare
- Le opere di protezione/adeguamento della piattaforma esistente;
  - L'impianto di correzione dell'indice di Wobbe posto in un'area adiacente all'impianto di filtraggio e misura fiscale (PDE FSRU di Ravenna e impianto di regolazione DP 100-75 bar) ubicato in località Punta Marina (Ravenna).

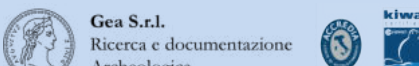
#### Opere Connesse

La condotta di collegamento tra il Terminale FSRU e la Rete Nazionale Gasdotti che include quanto segue:

- Tratto di metanodotto a mare (sealine) e relativo cavo telecomando denominato Metanodotto Allacciamento FSRU Ravenna (Tratto a mare) DN 650 (26") DP 100 bar, di lunghezza pari a circa 8,5 km;
- Tratto di metanodotto a terra di collegamento tra l'approdo costiero e l'impianto PDE FSRU di Ravenna denominato Met. Allacciamento FSRU Ravenna (Tratto a terra) DN 650 (26") DP 100 bar, di lunghezza pari a circa 1,9 km;
- Impianto PDE FSRU di Ravenna e impianto di regolazione DP 100-75 bar contenente le apparecchiature di filtraggio e misura del gas naturale, nonché la regolazione della pressione da 100 bar a 75 bar, la predisposizione per il preriscaldamento e le due stazioni di lancio/ricevimento pig per il controllo e pulizia della condotta (lato mare e lato terra).
- La condotta "Met. Collegamento PDE FSRU Ravenna al Nodo di Ravenna" DN 900 (36") DP 75 di lunghezza pari a circa 32 km che prevede:
  - N.6 Punti di Intercettazione Linea (PIL) ubicati lungo il tracciato per intercettare e sezionare il gasdotto in base alla cadenza prescritta dal D.M. 17/04/2008;
  - N.1 Area Trappola in adiacenza al Nodo di Ravenna (Impianto n. 693) con installazione della stazione di lancio/ricevimento pig per il controllo e pulizia della condotta (lato terra sul Metanodotto Collegamento PDE FSRU Ravenna al Nodo di Ravenna DN 900 (36") DP 75 bar).

Le indagini preliminari previste dal D.L. 63/2005, sono state eseguite, ai sensi del dell'art. 25 del D.Lgs. 50/2016, da personale in possesso di diploma di Laurea e diploma di Specializzazione in archeologia, della società "GEA s.r.l. Ricerca e Documentazione Archeologica", iscritta (dal 01/10/2010) al n. 566 dell'"Elenco degli operatori abilitati alla redazione del documento di valutazione archeologica preventiva" presso il Ministero per i Beni Culturali, ed è stata curata e sottoscritta secondo le indicazioni della Circolare n. 1 del 20/01/2016 della Direzione Generale Archeologia,

REL-ARC-E-05010			
00	06/07/2022	Gloria Saccò	Gloria Capelli
Rev.	Data emissione	Emissione	Revisione

 <p><b>Gea S.r.l.</b> Ricerca e documentazione Archeologica</p>	<p>SEDE LEGALE: Via Roma, n. 48 29121 Piacenza UFFICI: Strada L. C. Farini, n.9 43121 Parma</p>	<p><b>LAVORI:</b> <i>Emergenza Gas – Incremento di capacità di rigassificazione (DL 17 Maggio 2022, n. 50) FSRU Ravenna e Collegamento alla Rete Nazionale Gasdotti.</i></p>
<p>Soprintendenza Archeologia Belle Arti e Paesaggio per le province di Ravenna, Forlì-Cesena e Rimini</p>	<p><b>REL-ARC-E-05010</b></p>	<p><b>FOGLIO:</b> Pagina 5 di 312</p>

come previsto dal DPCM 14 febbraio 2022 pubblicato sulla Gazzetta Ufficiale n. 88 del 14 aprile 2022, vista la nota n. 9636/2022 della DG ABAP.

Detta relazione dovrà essere approvata dal Soprintendente di settore territorialmente competente (art. 25, comma 9, del D.Lgs. 50/2016).

L'indagine è stata effettuata seguendo una doppia linea di indagine: analizzando i dati bibliografici, la cartografia storica e le fotografie aeree al fine di individuare possibili interferenze tra le opere in progetto e le presenze archeologiche documentate nel territorio del Comune di Ravenna; inoltre, è stata condotta una ricognizione archeologica di superficie nell'area d'indagine ed eseguita una documentazione fotografica preliminare.

L'area d'indagine è stata definita sovrapponendo la planimetria di progetto alla pianta dei territori comunali, delimitando una fascia della larghezza di 1 km coassiale al tracciato, areale funzionale alla ricostruzione delle dinamiche storiche e archeologiche del territorio e alla determinazione del rischio archeologico connesso alle opere in progetto.

Per poter meglio contestualizzare l'area oggetto d'indagine all'interno del sistema insediativo e viario antico del territorio circostante l'area urbana di Ravenna, sono stati presi in considerazione anche alcuni siti esterni al buffer, il cui inserimento è funzionale alla determinazione del potenziale archeologico dell'area di progetto (v. schede sito nn. 5, 6, 8, 20, 21).




È stata di seguito elaborata una **Carta delle Presenze archeologiche** (cfr. elaborato PG-ARC-D-05011) su base cartografica CTR in scala 1:10000, sulla quale sono stati posizionati tutti i siti riconosciuti all'interno dell'area di indagine al fine di restituire un quadro diacronico delle dinamiche insediative nel territorio oggetto di analisi.



**Figura 1** Posizionamento dell'area oggetto di indagine su rilievo satellitare (fonte Google Earth). In rosso il tracciato delle opere in progetto on shore, in arancione il tratto offshore.

Per la lettura della carta è necessario fare riferimento alle schede dei siti, contraddistinti da diversi colori a seconda della datazione (età preistorica, età romana, età medioevale, età rinascimentale). In ultima analisi, i dati raccolti sono confluiti in una planimetria di sintesi, **Carta del Potenziale-**

REL-ARC-E-05010			
00	06/07/2022	Gloria Saccò	Gloria Capelli
Rev.	Data emissione	Emissione	Revisione

 <b>Gea S.r.l.</b> Ricerca e documentazione Archeologica	  SEDE LEGALE: Via Roma, n. 48 29121 Piacenza UFFICI: Strada L. C. Farini, n.9 43121 Parma	<b>LAVORI:</b> <i><b>Emergenza Gas – Incremento di capacità di rigassificazione (DL 17 Maggio 2022, n. 50) FSRU Ravenna e Collegamento alla Rete Nazionale Gasdotti.</b></i>
Soprintendenza Archeologia Belle Arti e Paesaggio per le province di Ravenna, Forlì-Cesena e Rimini	<b>REL-ARC-E-05010</b>	<b>FOGLIO:</b> Pagina 6 di 312




**Rischio Archeologico** (cfr. elaborato PG-ARC-D-05012), sulla quale è stato valutato il grado di rischio connesso alla costruzione dei metanodotti:

- MET. ALL. FSRU DI RAVENNA (TRATTO A MARE) DN 650 (26"), DP 100 bar;
- MET. ALL. FSRU DI RAVENNA (TRATTO A TERRA) DN 650 (26"), DP 100 bar;
- IMP. PDE FSRU RAVENNA E IMPIANTO DI REGOLAZIONE DP 100-75 bar;
- MET. COLL. PDE FSRU DI RAVENNA AL NODO DI RAVENNA DN 900 (36"), DP 75 bar.

L'area interessata dalle opere in progetto rientra interamente nel perimetro del territorio comunale di Ravenna, oggetto di tutela da parte della Soprintendenza Archeologia, belle arti e paesaggio per le province di Ravenna, Forlì-Cesena e Rimini, con sede a Ravenna. Il funzionario archeologo responsabile dell'istruttoria è la Dott.ssa Sara Morsiani.

REL-ARC-E-05010			
00	06/07/2022	Gloria Saccò	Gloria Capelli
Rev.	Data emissione	Emissione	Revisione



 <b>Gea S.r.l.</b> Ricerca e documentazione Archeologica	 	SEDE LEGALE: Via Roma, n. 48 29121 Piacenza UFFICI: Strada L. C. Farini, n.9 43121 Parma	<b>LAVORI:</b> <i>Emergenza Gas – Incremento di capacità di rigassificazione (DL 17 Maggio 2022, n. 50) FSRU Ravenna e Collegamento alla Rete Nazionale Gasdotti.</i>
Soprintendenza Archeologia Belle Arti e Paesaggio per le province di Ravenna, Forlì-Cesena e Rimini	REL-ARC-E-05010		<b>FOGLIO:</b> Pagina 7 di 312

## 1.2 Caratteri generali del progetto



Figura 2 Inquadramento territoriale su rilievo satellitare 3D (fonte Google Earth) del tracciato diprogetto, segnato dalla linea rossa per il tratto on shore, arancione per il tratto offshore.

Nell'ambito del progetto denominato **“Emergenza Gas – Incremento di capacità di rigassificazione (DL 17 Maggio 2022, n. 50) FSRU Ravenna e Collegamento alla Rete Nazionale Gasdotti”** si prevede la costruzione, per il tratto a mare, del **“Met. All. FSRU di Ravenna (TRATTO A MARE) DN 650 (26”), DP 100 bar”**, della lunghezza complessiva di 8.513 km, che raggiunge la costa in località Punta Marina.




All'uscita del tratto in T.O.C. del metanodotto sopracitato ha inizio il **“Met. All. FSRU di Ravenna (TRATTO A TERRA) DN 650 (26”), DP 100 bar”**, della lunghezza di circa 1,880 km, che mantiene l'andamento della condotta offshore fino al Lungomare Colombo, lungo il quale proseguirà, fino all'intersezione con Viale delle Americhe. Da questo punto è in progetto un tratto in T.O.C. per il superamento della pineta. Il tratto finale della condotta raggiunge l’**“Imp. PDE FSRU Ravenna e impianto di regolazione DP 100-75 bar”**, a sud del Canale Centrale Levante. **“Met. Coll. PDE FSRU di Ravenna al nodo di Ravenna DN 900 (36”), DP 75 bar”** il cui sviluppo procede nel tratto iniziale, a partire da Punta Marina e fino al Canale Acque alte Benini ramo ovest, in stretto parallelismo al met. **“RADD. COLL. POZZI AGIP RAVENNA MARE. – RAVENNA TERRA DN600”** in esercizio.

In corrispondenza del corso dei Fiumi Uniti, il tracciato prosegue in stretto parallelismo con il met. **“COLL. RAVENNA MARE – RAVENNA TERRA 2 TRATTO”**, nuova opera, la cui realizzazione è ancora in corso, finalizzata alla delocalizzazione in area non urbanizzata del gasdotto esistente, attualmente in esercizio in prima specie all'interno della zona industriale/portuale della città di Ravenna, caratterizzata da fenomeni di antropizzazione territoriale.

La scelta del tracciato è stata effettuata dopo un attento esame dei luoghi e, dove possibile, si è privilegiato il parallelismo con il metanodotto esistente; sono state analizzate e studiate tutte le situazioni particolari, siano esse di origine naturale oppure di natura antropica, che potrebbero rappresentare delle criticità, sia per la realizzazione dell'opera e per la sua successiva gestione, sia per l'ambiente in cui la stessa s'inserisce.

La scelta della percorrenza in adiacenza al tracciato di condotte in esercizio e in corso di completamento è finalizzata a minimizzare l'impatto dell'opera sul contesto territoriale attraversato, sfruttando il corridoio tecnologico che si è venuto costituendo nel tempo.

REL-ARC-E-05010			
00	06/07/2022	Gloria Saccò	Gloria Capelli
Rev.	Data emissione	Emissione	Revisione

 <p><b>Gea S.r.l.</b> Ricerca e documentazione Archeologica</p>	  <p>SEDE LEGALE: Via Roma, n. 48 29121 Piacenza UFFICI: Strada L. C. Farini, n.9 43121 Parma</p>	<p><b>LAVORI:</b> <i>Emergenza Gas – Incremento di capacità di rigassificazione (DL 17 Maggio 2022, n. 50) FSRU Ravenna e Collegamento alla Rete Nazionale Gasdotti.</i></p>
<p>Soprintendenza Archeologia Belle Arti e Paesaggio per le province di Ravenna, Forlì-Cesena e Rimini</p>	<p><b>REL-ARC-E-05010</b></p>	<p><b>FOGLIO:</b> Pagina 8 di 312</p>

La percorrenza in parallelismo consente, infatti, di interessare aree già “disturbate” e oggetto di accantieramento per la realizzazione dei met. “RADD. COLL. POZZI AGIP RAVENNA MARE. – RAVENNA TERRA DN600”, “COLL. RAVENNA MARE – RAVENNA TERRA 2 TRATTO” e delle relative opere connesse.

Complessivamente, nel tratto onshore, il tracciato in progetto si mantiene in parallelismo alle condotte esistenti per quasi la totalità del suo sviluppo.

Snam sta svolgendo, attraverso RINA Consulting S.p.A., tutti i necessari rilievi ed acquisendo le necessarie informazioni sito specifiche in ambito ambientale, paesaggistico ed archeologico per poter avviare gli iter autorizzativi richiesti dalla normativa vigente per il progetto di installazione offshore della FSRU.

Per la descrizione delle caratteristiche tecniche delle opere in progetto si rimanda alla relazione ambientale di progetto (cfr. el. REL-AMB-E-09013) e alla relazione tecnica di progetto (cfr. el. DOC. REL-FTE-E-35052).






**Figura 3** Posizionamento dell'area oggetto di indagine su rilievo satellitare 3D (fonte Google Earth) ripreso da Nord. Nell'immagine si evidenzia la posizione del tracciato della condotta in progetto, segnalato in rosso rispetto al centro urbano di Ravenna.

### **FRSU**

La *Floating and Storage Regasification Unit* (FSRU) sarà ormeggiata (con prua a Nord, sul lato Ovest del pontile in maniera da consentire l'evoluzione in sicurezza dei rimorchiatori durante le manovre di accosto e partenza delle navi spola) in corrispondenza della piattaforma offshore esistente di Petra (Gruppo PIR) a circa 8,5 km dalla costa antistante Punta Marina. La struttura, opportunamente adeguata secondo uno degli schemi progettuali proposti, ospiterà le apparecchiature ed i dispositivi impiantistici necessari all'esportazione di gas ad alta pressione. I bracci di carico del gas naturale saranno installati in corrispondenza dei collettori di alta pressione sulla FSRU.

L'impianto di stoccaggio e rigassificazione sarà completamente installato a bordo dell'FSRU ( cfr. fig. 4).

REL-ARC-E-05010			
00	06/07/2022	Gloria Saccò	Gloria Capelli
Rev.	Data emissione	Emissione	Revisione

 <p><b>Gea S.r.l.</b> Ricerca e documentazione Archeologica</p>	  <p>SEDE LEGALE: Via Roma, n. 48 29121 Piacenza UFFICI: Strada L. C. Farini, n.9 43121 Parma</p>	<p><b>LAVORI:</b> <i>Emergenza Gas – Incremento di capacità di rigassificazione (DL 17 Maggio 2022, n. 50) FSRU Ravenna e Collegamento alla Rete Nazionale Gasdotti.</i></p>
<p>Soprintendenza Archeologia Belle Arti e Paesaggio per le province di Ravenna, Forlì-Cesena e Rimini</p>	<p><b>REL-ARC-E-05010</b></p>	<p><b>FOGLIO:</b> Pagina 9 di 312</p>



**Figura 4 FSRU**

### **1.3 Opere connesse**

#### **1.3.1 Condotta a Mare**

La rotta a mare (condotta da DN650(26") si sviluppa su una lunghezza di circa 8,5 km tra lo spool/riser di collegamento con il pontile e l'approdo, ubicato in corrispondenza della Stazione di Pompaggio Agip Petroli, nei pressi della Spiaggia Libera di Punta Marina.




##### **1.3.1.1 Allacciamento FSRU Ravenna (Tratto a mare) DN 650 (26") DP 100**

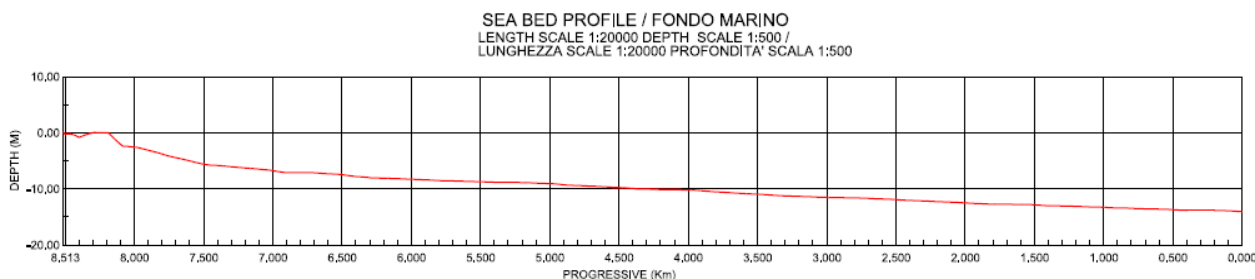
Il tracciato a mare mantiene un andamento rettilineo tra lo spool e l'isobata degli 8.5 m circa per poi piegare più marcatamente a Sud-Ovest, tramite una curva elastica di raggio 5000m ed infine proseguire in rettilineo dall'isobata dei 7m fino all'approdo. L'andamento del fondale lungo il tracciato è abbastanza uniforme e privo di irregolarità significative od ostacoli.

La figura seguente mostra il profilo longitudinale del fondale lungo la rotta proposta.

REL-ARC-E-05010			
00	06/07/2022	Gloria Saccò	Gloria Capelli
Rev.	Data emissione	Emissione	Revisione



 <p><b>Gea S.r.l.</b> Ricerca e documentazione Archeologica</p>	  <p>SEDE LEGALE: Via Roma, n. 48 29121 Piacenza UFFICI: Strada L. C. Farini, n.9 43121 Parma</p>	<p><b>LAVORI:</b> <i>Emergenza Gas – Incremento di capacità di rigassificazione (DL 17 Maggio 2022, n. 50) FSRU Ravenna e Collegamento alla Rete Nazionale Gasdotti.</i></p>
<p>Soprintendenza Archeologia Belle Arti e Paesaggio per le province di Ravenna, Forlì-Cesena e Rimini</p>	<p><b>REL-ARC-E-05010</b></p>	<p><b>FOGLIO:</b> Pagina 10 di 312</p>



**Figura 5 Profilo del fondale off-shore.**

L'approdo costiero della condotta è previsto lungo un allineamento pressoché Est-Ovest tramite tecnologia trenchless, in particolare tramite la realizzazione di un "microtunnel". Tale soluzione tecnica permette di attraversare la linea di costa senza lo scavo di una trincea.

Il punto di ingresso a terra del microtunnel è localizzato in corrispondenza della Stazione di Pompaggio Agip Petroli nei pressi della Spiaggia libera di Punta Marina. Il punto di uscita a mare è localizzato a circa 1200m dalla linea di costa, ad una profondità del fondale di circa 6m.

#### **1.3.1.2 Approdo costiero**

L'ultimo tratto della condotta a mare consiste nella realizzazione dell'approdo costiero; per l'approdo della sealine è stata selezionata la tecnologia del microtunnel, al fine di minimizzare gli impatti ambientali sul tratto di costa.

La condotta, dopo aver percorso il tratto offshore, raggiunge la terraferma, dove è previsto il punto di connessione tra la parte a terra e la parte a mare. Il punto di connessione è previsto all'interno dell'esistente area dell'impianto in concessione Petra, nella zona del Lungomare C. Colombo in loc. Punta Marina (Ravenna), in prossimità della spiaggia.

Il punto dell'approdo su terra è stato selezionato, in quanto caratterizzato dall'assenza di Concessioni di privati sul Demanio Marittimo lungo l'arenile e dalla presenza di un'esistente area tecnologica (ex impianto Sarom) che verrà utilizzata durante le attività di costruzione dell'approdo costiero (microtunnel). Il punto dell'approdo costiero individuato permette inoltre di consolidare un corridoio tecnologico esistente a mare.




Il cantiere temporaneo previsto per l'installazione della macchina di perforazione verrà installato all'interno dell'esistente area dell'impianto in concessione Petra, la macchina di perforazione verrà posizionata all'interno di un pozzo di spinta, le cui caratteristiche dipendono dalla copertura di progetto del tunnel ed dalle dimensioni del blocco di spinta e della testa fresante. Il pozzo di spinta avrà una pianta rettangolare e le pareti saranno progettate per resistere alle forze di spinta e costituire un piano di lavoro stabile e asciutto.

#### **1.3.1.3 Condotta a Terra**

La condotta di collegamento tra la FSRU al largo di Ravenna e l'esistente Area Trappole di Ravenna Terra di proprietà Snam Rete Gas, per motivi di gestione del trasporto del gas, sarà suddivisa in due tratti. Ogni tratto è caratterizzato da una specifica denominazione, come di seguito descritto. Per i dettagli si rimanda alla documentazione tecnica di progetto (in particolare alla cartografia del tracciato doc n. PG-TP-D-35281 in scala 1:10.000).

REL-ARC-E-05010			
00	06/07/2022	Gloria Saccò	Gloria Capelli
Rev.	Data emissione	Emissione	Revisione



 <p><b>Gea S.r.l.</b> Ricerca e documentazione Archeologica</p>	  <p>SEDE LEGALE: Via Roma, n. 48 29121 Piacenza UFFICI: Strada L. C. Farini, n.9 43121 Parma</p>	<p><b>LAVORI:</b> <i>Emergenza Gas – Incremento di capacità di rigassificazione (DL 17 Maggio 2022, n. 50) FSRU Ravenna e Collegamento alla Rete Nazionale Gasdotti.</i></p>
<p>Soprintendenza Archeologia Belle Arti e Paesaggio per le province di Ravenna, Forlì-Cesena e Rimini</p>	<p><b>REL-ARC-E-05010</b></p>	<p><b>FOGLIO:</b> Pagina 11 di 312</p>

#### **1.3.1.4 Allacciamento FSRU di Ravenna (tratto a terra) DN 650 (26”), DP 100 bar**

Dopo l’approdo su terra, la condotta piega verso Nord e si pone al bordo della careggiata della strada del Lungomare C. Colombo, fino a raggiungere l’incrocio con Viale delle Americhe.

La viabilità comunale presenta già una serie di sottoservizi (acquedotto, fognatura, rete gas di distribuzione, illuminazione pubblica, rete telefonica), pertanto il metanodotto in progetto sarà ubicato negli spazi liberi rilevati durante la progettazione esecutiva.

Dopo circa 500 m di percorrenza stradale il tracciato supera la Pineta litoranea con un’opera trenchless (direct pipe) e si pone nella zona a seminativo limitrofa all’abitato di Punta Marina. L’opera trenchless prevista per l’attraversamento della Pineta litoranea, consentirà di non interferire minimamente con l’area boscata e quindi di salvaguardarla interamente.

Superata la Pineta litoranea, la condotta raggiunge un’area condotta a seminativo. L’area ad Ovest della pineta, è ubicata all’interno del perimetro del Piano Urbanistico Attuativo S13 “Punta Marina”, in una zona destinata a parcheggi e opere di urbanizzazione. Il tracciato del metanodotto in progetto è stato ottimizzato nel tratto in attraversamento dell’area del Piano Urbanistico Attuativo S13, al fine di non interferire con le aree di espansione edilizia.

Superata l’area del Piano Urbanistico Attuativo S13, la condotta raggiunge l’area prevista per la realizzazione del punto di entrata (PDE) e dell’impianto entry point di Punta Marina, a Sud dello scolo Centrale di Levante.

#### **Impianto PDE FSRU Ravenna e impianto di regolazione DP 100-75 bar**

Il Met. Allacciamento FSRU Ravenna - Tratto a terra DN 650 (26”) DP 100 bar terminerà nell’area impiantistica PDE prevista in Località Punta Marina.

All’interno dell’area impiantistica di Punta Marina è presente il doppio impianto di lancio e ricevimento “pig” per il controllo e pulizia della condotta (lato mare Trappola DN 650 e lato terra Trappola DN 900), sarà inoltre installato un impianto di regolazione della portata e misura.

In relazione al salto di pressione da regolare è prevista la predisposizione di un’area dove alloggiare la sezione di preriscaldamento del gas. Nell’impianto è anche presente il pozzetto di immissione dell’aria nel flusso di metano per regolare eventualmente il potere calorifico del gas (l’indice di Wobbe) e portarlo nel range di accettabilità previsto dal Codice di Rete.




Il gas proveniente dall’FSRU, dopo essere stata regolato (regolazione pressione), esce dall’impianto mediante la condotta denominata “collegamento PDE FSRU di Ravenna al Nodo di Ravenna” DN 900 (36”) DP 75 bar, di seguito descritto.

#### **Collegamento PDE FSRU di Ravenna al Nodo di Ravenna DN 900 (36”), DP 75 bar**

Dall’impianto di Punta Marina, la condotta, complessivamente lunga 32 km, si svilupperà come un anello attorno al nucleo abitato di Ravenna che procede in senso orario dalla zona di Punta Marina verso Sud fino ad attraversare il Fiume Canali Uniti, per poi deviare verso Ovest e superare a Sud l’abitato di Classe e proseguire in direzione Nord-Ovest verso la frazione di “Fornace Zarattini”.

Attraversata l’Autostrada A14 direzione Ravenna, il tracciato devia decisamente verso Nord-Est per ricollegarsi nel Nodo di Ravenna (Imp. Snam Rete Gas n. 693).

REL-ARC-E-05010			
00	06/07/2022	Gloria Saccò	Gloria Capelli
Rev.	Data emissione	Emissione	Revisione

 <p><b>Gea S.r.l.</b> Ricerca e documentazione Archeologica</p>	  <p>SEDE LEGALE: Via Roma, n. 48 29121 Piacenza UFFICI: Strada L. C. Farini, n.9 43121 Parma</p>	<p><b>LAVORI:</b> <i><b>Emergenza Gas – Incremento di capacità di rigassificazione (DL 17 Maggio 2022, n. 50) FSRU Ravenna e Collegamento alla Rete Nazionale Gasdotti.</b></i></p>
<p>Soprintendenza Archeologia Belle Arti e Paesaggio per le province di Ravenna, Forlì-Cesena e Rimini</p>	<p><b>REL-ARC-E-05010</b></p>	<p><b>FOGLIO:</b> Pagina 12 di 312</p>




Tutta l'opera Nord-Ovest è integralmente compresa all'interno del Comune di Ravenna. Gran parte del tracciato si sviluppa in terreni a prevalente destinazione agricola e, lungo il suo sviluppo, attraversa alcune principali infrastrutture tra le quali: Fiumi Uniti, la linea ferroviaria Ferrara – Rimini, la Strada Statale n.16 Adriatica, la Strada Statale n. 3 bis Tiberina, il Fiume Ronco, la Strada Statale n. 67 Tosco-Romagnola, il Fiume Montone, la linea ferroviaria Castelbolognese – Ravenna, l'Autostrada A 14 Dir. Ravenna, la Strada Statale n.16 Adriatica e nuovamente la linea ferroviaria Ferrara – Rimini.

Tutti gli attraversamenti principali saranno condotti con tecnologia trenchless o in trivellazione spingitubo (strade, ferrovie) o in Trivellazione Orizzontale Controllata (T.O.C.) per i fiumi e canali

La condotta sarà sezionabile in tronchi mediante apparecchiature, collocate all'interno di aree recintate, denominate punti di intercettazione (P.I.L., P.I.D.I., P.I.D.S., ecc). Gli impianti, individuati sulle planimetrie scala 1:10.000 sono complessivamente 6 Punti di Intercettazione Linea (P.I.L.), ubicati principalmente per rispettare il sezionamento della condotta a monte e a valle delle linee ferroviarie attraversate.

Il tracciato del metanodotto termina a Nodo di Ravenna, dove è prevista la costruzione dell'impianto terminale, in ampliamento dell'esistente Nodo n.693 ove sarà inserita la trappola di lancio/ricevimento pig.

REL-ARC-E-05010			
00	06/07/2022	Gloria Saccò	Gloria Capelli
Rev.	Data emissione	Emissione	Revisione

 <p><b>Gea S.r.l.</b> Ricerca e documentazione Archeologica</p>	  <p>SEDE LEGALE: Via Roma, n. 48 29121 Piacenza UFFICI: Strada L. C. Farini, n.9 43121 Parma</p>	<p><b>LAVORI:</b> <i><b>Emergenza Gas – Incremento di capacità di rigassificazione (DL 17 Maggio 2022, n. 50) FSRU Ravenna e Collegamento alla Rete Nazionale Gasdotti.</b></i></p>
<p>Soprintendenza Archeologia Belle Arti e Paesaggio per le province di Ravenna, Forlì-Cesena e Rimini</p>	<p><b>REL-ARC-E-05010</b></p>	<p><b>FOGLIO:</b> Pagina 13 di 312</p>

## 2 INQUADRAMENTO TOPOGRAFICO E GEOMORFOLOGICO

### 2.1 Inquadramento topografico-amministrativo

Le opere in progetto prevedono la posa della condotta “**Met. All. FSRU di Ravenna (TRATTO A MARE) DN 650 (26”), DP 100 bar**” per una percorrenza di circa 8 km offshore, a partire dall’ormeggio della FSRU presso il Terminale Petrolifero esistente di proprietà della Società Petrolifera Italo Rumena (PIR), situata a NE di Punta Marina (Ravenna) e un tratto onshore denominato “**Met. All. FSRU di Ravenna (TRATTO A TERRA) DN 650 (26”), DP 100 bar**”, della lunghezza di circa 1.880 km circa, per il collegamento all’ “**Imp. PDE FSRU Ravenna e impianto di regolazione DP 100-75 bar**”.

In uscita dall’impianto PDE, ha inizio il tracciato del “**Met. Coll. PDE FSRU di Ravenna al nodo di Ravenna DN 900 (36”), DP 75 bar**”, della lunghezza complessiva di 31+873 km.

L’ampia fascia di territorio ravennate interessata dalle opere onshore in progetto si sviluppa nella campagna intensamente sfruttata a scopi agricoli che, a partire dalle pinete costiere, interessa la propaggine più orientale della pianura padana.

Dall’impianto sito presso il Canale Centrale Levante, il tracciato della condotta in progetto si sviluppa procedendo, con andamento tendenziale nord-est sud-ovest, a ovest di Punta Marina e Lido di Adriano, fino all’attraversamento dei Fiumi Uniti e di via Marabina.

A nord della località lido di Dante, infatti, il tracciato piega in direzione sud-ovest, abbandonando il parallelismo con la linea di costa, e procede in direzione di Classe attraverso un’area agricola a basso livello di urbanizzazione, ricca di aree umide, arrivando a lambire l’estremità settentrionale dell’area protetta della pineta di Classe.

Superata la ferrovia e la Statale Adriatica Romea immediatamente a sud del centro di Classe, il tracciato risale in direzione nord-ovest, incrociando l’asse della viabilità antica conservato dal tracciato di via Dismano, lambisce la porzione meridionale del centro abitato di Madonna dell’Albero per poi attraversare il corso dei fiumi Ronco e Montone.

Superato il Canale Cupa, il tracciato piega nuovamente in direzione nord-ovest, assumendo una direzione tendenziale nord nel tratto in cui attraversa la diramazione della A14 prima e la strada Faentina poi, fino alla loc. Fornace Zavattini.




Dopo l’attraversamento del Canale Canale, il tratto terminale del tracciato che si snoda come un anello esternamente al nodo della viabilità cittadina, devia in direzione nord-est e procede in direzione est fino a raggiungere il Nodo di Ravenna in loc. Sant’Alberto, nell’area a nord della città nei pressi della zona industriale che si sviluppa lungo il porto canale.

### 2.2 Inquadramento geomorfologico

L’area oggetto di questa ricerca pone l’attenzione sulla lunga storia del delta del Po e sull’evoluzione della sua morfologia, entrambi determinanti per il territorio della Pianura Padana orientale, caratterizzato da una fitta rete di canali e lagune che con i loro continui mutamenti (legati all’ambiente e alle alterazioni climatiche) costrinsero l’uomo ad adattarsi ad uno stato perennemente dinamico. L’avanzamento della costa e l’instabilità dei corsi d’acqua contribuirono enormemente al modellamento di un paesaggio che, nonostante la condizione apparentemente svantaggiosa, attirò fin dal II millennio a.C. l’attenzione dell’uomo; le comunità umane riuscirono sapientemente a sfruttare le caratteristiche ambientali del territorio, adattandosi ad esso e soprattutto, a partire dall’età arcaica, intervenendo al fine di creare importanti reti di comunicazione fluviale ed endolagunare<sup>1</sup>.

<sup>1</sup> Ferrario 2007, p. 1

REL-ARC-E-05010			
00	06/07/2022	Gloria Saccò	Gloria Capelli
Rev.	Data emissione	Emissione	Revisione

 <b>Gea S.r.l.</b> Ricerca e documentazione Archeologica	  SEDE LEGALE: Via Roma, n. 48 29121 Piacenza UFFICI: Strada L. C. Farini, n.9 43121 Parma	<b>LAVORI:</b> <i>Emergenza Gas – Incremento di capacità di rigassificazione (DL 17 Maggio 2022, n. 50)</i> <i>FSRU Ravenna e Collegamento alla Rete Nazionale Gasdotti.</i>
Soprintendenza Archeologia Belle Arti e Paesaggio per le province di Ravenna, Forlì-Cesena e Rimini	<b>REL-ARC-E-05010</b>	<b>FOGLIO:</b> Pagina 14 di 312

Il territorio della Pianura Padana si è originato a partire dal tardo Cretacico (Era Secondaria) per orogenesi delle adiacenti catene montuose, quella alpina meridionale e quella appenninica settentrionale; lo spazio compreso fra queste due catene montuose era costituito nell'Oligocene (Era Terziaria) da un ampio golfo marino, il Golfo appenninico – padano. Questo bacino si è colmato tramite le azioni dei fiumi dei versanti alpini e appenninici, nello specifico attraverso i processi di erosione delle alluvioni (= sedimenti) nel tratto relativo alla sorgente, di trasporto del materiale durante il tratto mediano e infine di deposito nella parte finale del fiume ricevendo materiale dalle catene montuose. I sedimenti variano nella loro composizione se si originano nel passaggio da una fase interglaciale a una glaciale o viceversa da una glaciale a una interglaciale. Avvicinandosi alla fase glaciale, a causa dell'azione di estrazione da parte del ghiaccio di porzioni di roccia, si verifica una intensificazione dei fenomeni erosivi che interessa la montagna, cosicché i fiumi riescono a trasportare una maggiore quantità di detriti grossolani (ciottoli, ghiaie e sabbie) trasportandoli alla pianura e successivamente al mare: questi fenomeni portarono all'interramento del golfo appenninico – padano e all'intasamento dei letti fluviali con un conseguente cambiamento dell'assetto idro-geologico della pianura. Per contro tra le fasi glaciali e le fasi interglaciali i fiumi trasportano, grazie anche all'azione di penetrazione degli apparati radicali della vegetazione, detriti dalla tessitura più fine, esercitando una maggiore azione erosiva nei tratti medi e inferiori e incidendo i sedimenti depositatisi in precedenza. Il risultato è un'alternanza tra strati costituiti da materiale più grossolano quali ciottoli, ghiaie, sabbie grossolane e, meno in profondità, da livelli di limi, argille e sabbie fini<sup>2</sup>.

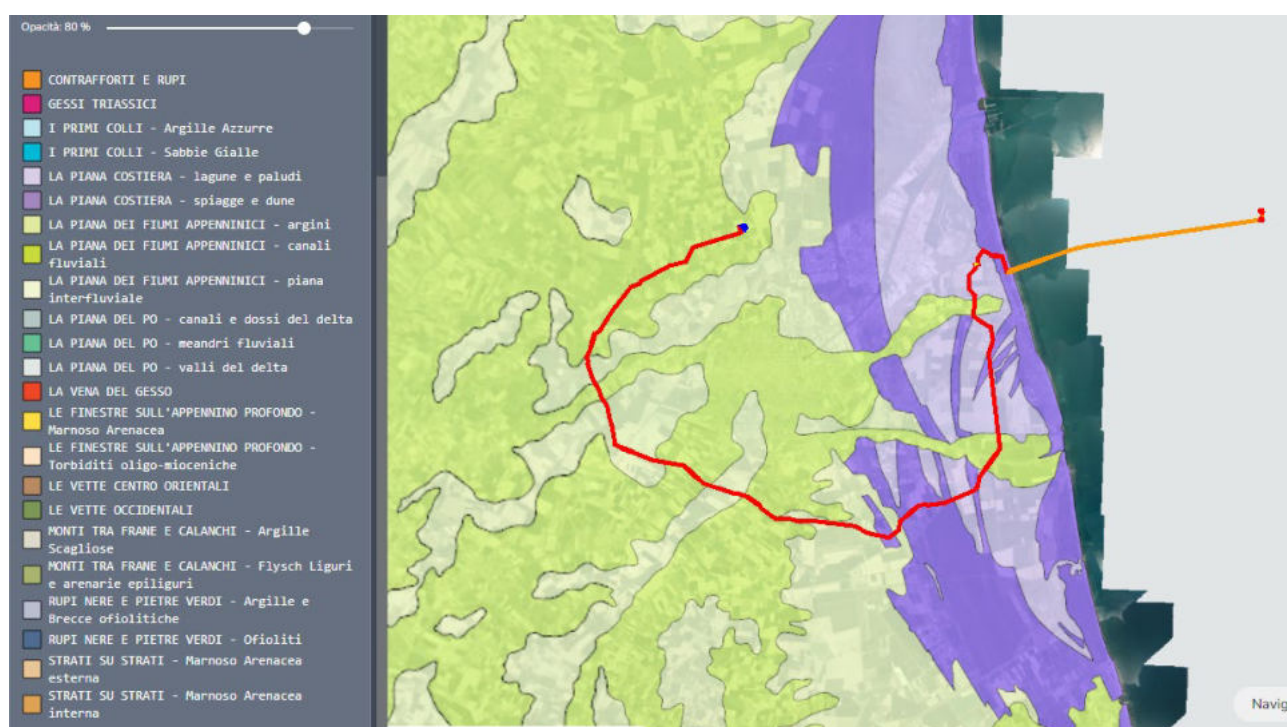





Figura 6 Estratto delle Carta dei Suoli della regione Emilia Romagna, relativo all'area di intervento (fonte geoportale 3D <https://mappe.regione.emilia-romagna.it/>).

Altri fenomeni che hanno contribuito al modellamento del paesaggio padano sono la subsidenza, cioè il lento e progressivo abbassamento verticale del piano di campagna e l'eustatismo, ovvero

<sup>2</sup> Bondesan 2001a, p. 29

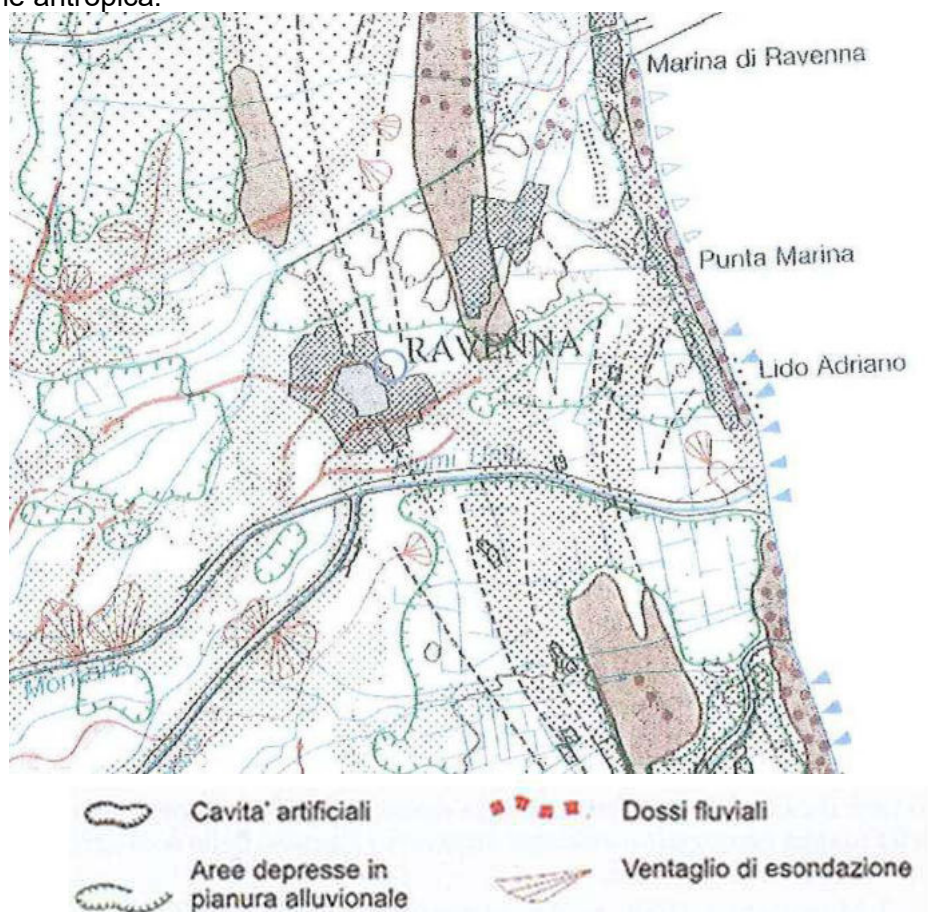
REL-ARC-E-05010			
00	06/07/2022	Gloria Saccò	Gloria Capelli
Rev.	Data emissione	Emissione	Revisione



 <p><b>Gea S.r.l.</b> Ricerca e documentazione Archeologica</p>	  <p>SEDE LEGALE: Via Roma, n. 48 29121 Piacenza UFFICI: Strada L. C. Farini, n.9 43121 Parma</p>	<p><b>LAVORI:</b> <i>Emergenza Gas – Incremento di capacità di rigassificazione (DL 17 Maggio 2022, n. 50)</i> <i>FSRU Ravenna e Collegamento alla Rete Nazionale Gasdotti.</i></p>
<p>Soprintendenza Archeologia Belle Arti e Paesaggio per le province di Ravenna, Forlì-Cesena e Rimini</p>	<p><b>REL-ARC-E-05010</b></p>	<p><b>FOGLIO:</b> Pagina 15 di 312</p>

innalzamento/abbassamento del livello del mare, il quale si traduce in un aumento o in una diminuzione del dislivello tra il fiume e il mare, causando indietreggiamenti o avanzamenti del mare rispetto alla costa. Infine le oscillazioni climatiche hanno inciso sulla portata e sulla morfologia dei fiumi: nei secoli più freddi e piovosi sono stati soggetti a piene e straripamenti che hanno causato maggiori deposizioni di sedimenti nell'entroterra, espansione delle aree palustri e accrescimento degli apparati deltizi, al contrario nei periodi caldi e aridi i fiumi hanno regolarizzato e stabilizzato i loro percorsi. Nelle fasi di sedimentazione i materiali più grossolani (ghiaie, sabbie) tendono a depositarsi in prossimità dell'alveo, mentre i materiali più fini si depositano più lontano, fenomeno che causa l'innalzamento dei corsi d'acqua e la formazione di dossi. Periodicamente il corso d'acqua abbandona il dosso e si dirige nelle concavità circostanti creando nuovi percorsi; la formazione e sovrapposizione di nuove reti fluviali ha dunque caratterizzato il territorio della pianura padana parallelamente alla crescita verticale del suolo<sup>3</sup>.




La formazione di questi dossi, insieme ai cordoni litoranei (cordoni di sabbia che delimitano zone di acqua isolande dal mare aperto) si è rivelata fondamentale ai fini dell'occupazione umana, rappresentando in questo contesto l'unica possibilità di insediamento di fronte all'instabilità di questo territorio. In secondo luogo questa modalità di insediamento costituì la possibilità di creare importanti reti di comunicazione fluviale ed endolagunare. Ai fini dell'indagine archeologica questi alti morfologici si rivelano di fondamentale importanza poiché possono essere indicativi di frequentazione antropica.



**Figura 7 Carta geomorfologica della Pianura Padana alla scala 1:250.000, 1997 (progetto coordinato da G.B. Castiglioni), S.E.L.C.A., Firenze.**

<sup>3</sup> Bondesan 2001a., pp. 30-31.

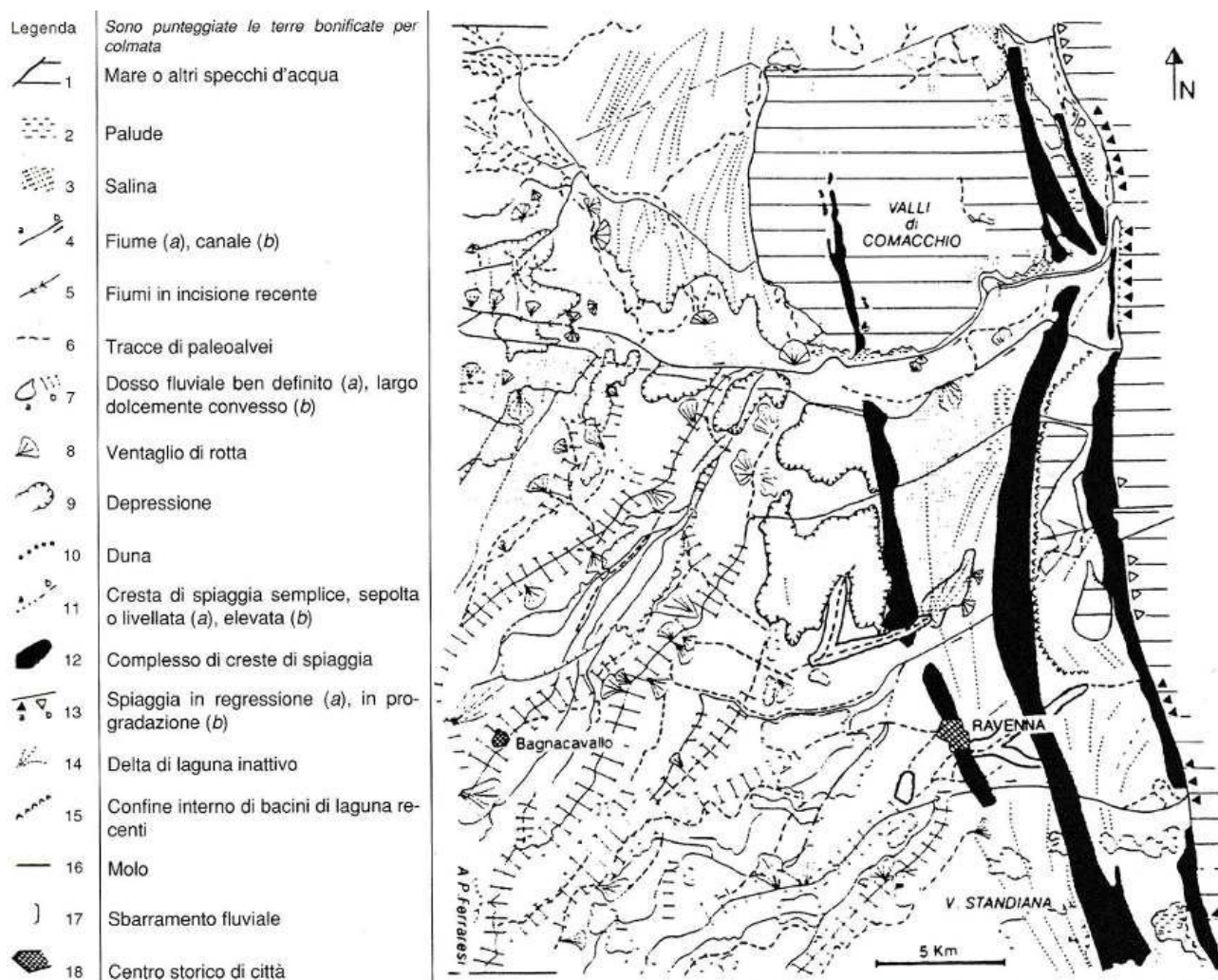
REL-ARC-E-05010			
00	06/07/2022	Gloria Saccò	Gloria Capelli
Rev.	Data emissione	Emissione	Revisione

 <p><b>Gea S.r.l.</b> Ricerca e documentazione Archeologica</p>  	<p>SEDE LEGALE: Via Roma, n. 48 29121 Piacenza UFFICI: Strada L. C. Farini, n.9 43121 Parma</p>	<p><b>LAVORI:</b> <i>Emergenza Gas – Incremento di capacità di rigassificazione (DL 17 Maggio 2022, n. 50) FSRU Ravenna e Collegamento alla Rete Nazionale Gasdotti.</i></p>
<p>Soprintendenza Archeologia Belle Arti e Paesaggio per le province di Ravenna, Forlì-Cesena e Rimini</p>	<p><b>REL-ARC-E-05010</b></p>	<p><b>FOGLIO:</b> Pagina 16 di 312</p>

La formazione di questi dossi, insieme ai cordoni litoranei (cordoni di sabbia che delimitano zone di acqua isolandole dal mare aperto) si è rivelata fondamentale ai fini dell'occupazione umana, rappresentando in questo contesto l'unica possibilità di insediamento di fronte all'instabilità di questo territorio. In secondo luogo questa modalità di insediamento costituì la possibilità di creare importanti reti di comunicazione fluviale ed endolagunare.

Ai fini dell'indagine archeologica questi alti morfologici si rivelano di fondamentale importanza poiché possono essere indicativi di frequentazione antropica.




Il paesaggio nel quale si inserisce l'area di intervento è quello della **Pianura costiera**, unità cartografica 7552 della Carta dei suoli della Regione Emilia Romagna (cfr. fig. 4) nella piana di fango a cordoni influenzata da processi fluviali, con depositi alluvionali a tessitura media e moderatamente fine più o meno profondi che hanno sepolto i cordoni e dune dell'attuale e dei passati allineamenti costieri. Questa unità cartografica è tipica del tratto di pianura costiera ravennate a sud del fiume Reno fino a Cervia ed è rappresentata di solito da aree di notevole estensione.



**Figura 8 Carta geomorfologica della Pianura Ravennate (da Manzelli 2000).**

REL-ARC-E-05010			
00	06/07/2022	Gloria Saccò	Gloria Capelli
Rev.	Data emissione	Emissione	Revisione



 <p><b>Gea S.r.l.</b> Ricerca e documentazione Archeologica</p>  	SEDE LEGALE: Via Roma, n. 48 29121 Piacenza UFFICI: Strada L. C. Farini, n.9 43121 Parma	<b>LAVORI:</b> <i>Emergenza Gas – Incremento di capacità di rigassificazione (DL 17 Maggio 2022, n. 50) FSRU Ravenna e Collegamento alla Rete Nazionale Gasdotti.</i>
Soprintendenza Archeologia Belle Arti e Paesaggio per le province di Ravenna, Forlì-Cesena e Rimini	<b>REL-ARC-E-05010</b>	<b>FOGLIO:</b> Pagina 17 di 312

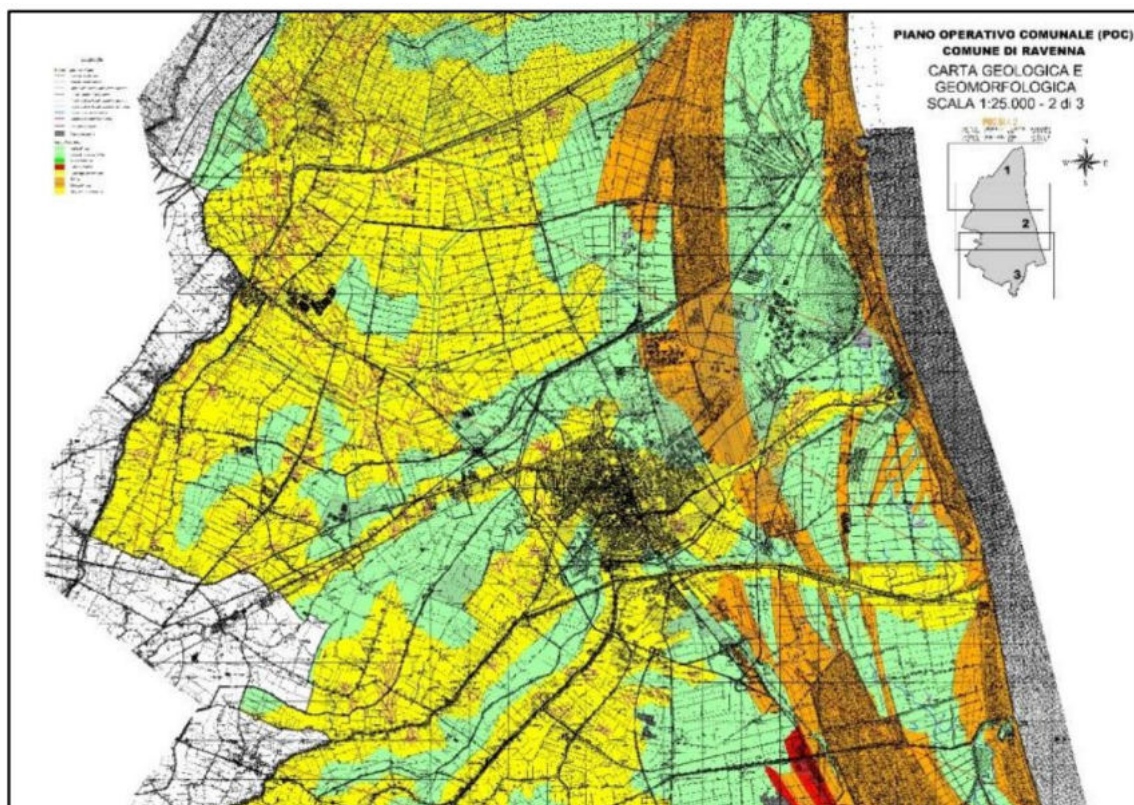
## 2.3 Inquadramento geologico

Il territorio del Comune di Ravenna è assimilabile a un piano debolmente inclinato con immersione verso N-NE, movimentato da lievi ondulazioni caratterizzate da depressioni a fondo sub-pianeggiante alternate a zone in rilievo di forma allungata. Trattandosi di aree pianeggianti lievemente ondulate, le strutture geomorfologiche presenti determinano dislivelli di pochi metri. In epoca recente, inoltre, il territorio è stato interessato, oltre che da un elevato tasso di subsidenza, da un'intensa opera di rimodellamento antropico attraverso interventi di spostamento e diversione dei fiumi Lamone, Ronco e Montone e ampie opere di bonifica che hanno notevolmente mascherato o modificato i lineamenti originali<sup>4</sup>.

La fascia di territorio ravennate interessata dalle opere in progetto appartiene all'ambiente costiero e di transizione (la cui presenza si estende dalla costa attuale fino ad ovest di Ravenna) che rappresenta l'area di influenza dei fenomeni connessi alla dinamica costiera e il loro interagire con i deflussi e gli apporti fluviali e l'azione eolica.

Gli elementi morfologici caratteristici di questo ambiente sono i sistemi dunosi disposti in direzione N-NO / S-SE con leggera convessità verso est (vedi fig. 8).

Le altimetrie seguono tale ordinamento, con quote elevate o relativamente elevate in corrispondenza dei dossi dunali e zone depresse con difficoltà di scolo nelle aree interne<sup>5</sup>.






**Figura 9** Carta geologica e geomorfologica del Comune di Ravenna. In arancio la duna sabbiosa interessata dalle opere in progetto a sud della zona di Classe e nel tratto iniziale del tracciato, sulla quale si concentrano le evidenze archeologiche (Da POC 2010-2015, POC.6I-Indagine sismica, elaborato gestionale POC.6I.4.2).

<sup>4</sup> Roncuzzi 2013, pp. 8-10.

<sup>5</sup> Roncuzzi 2013, pp. 8-10.

REL-ARC-E-05010			
00	06/07/2022	Gloria Saccò	Gloria Capelli
Rev.	Data emissione	Emissione	Revisione

 <p><b>Gea S.r.l.</b> Ricerca e documentazione Archeologica</p>	  <p>SEDE LEGALE: Via Roma, n. 48 29121 Piacenza UFFICI: Strada L. C. Farini, n.9 43121 Parma</p>	<p><b>LAVORI:</b> <i>Emergenza Gas – Incremento di capacità di rigassificazione (DL 17 Maggio 2022, n. 50) FSRU Ravenna e Collegamento alla Rete Nazionale Gasdotti.</i></p>
<p>Soprintendenza Archeologia Belle Arti e Paesaggio per le province di Ravenna, Forlì-Cesena e Rimini</p>	<p><b>REL-ARC-E-05010</b></p>	<p><b>FOGLIO:</b> Pagina 18 di 312</p>

## 2.4 Morfologia e Batimetria Costiera

Il Nord Adriatico (NAd) si estende dal Golfo di Trieste fino alla linea ideale che, dall'isobata dei 100 metri di profondità, si proietta verso le coste dalmate e verso quelle italiane, intersecandosi con la penisola italiana poco a Nord di Pescara. Tale sezione è caratterizzata da fondali relativamente bassi che degradano dolcemente da Nord verso Sud e dalla costa occidentale verso il centro, partendo da 15 m circa nella parte Nord-occidentale, lungo la linea di costa tra Venezia e Trieste e raggiunge profondità pari a circa 70 - 100 m nella zona antistante Ancona grazie alla presenza della piattaforma continentale;

Il bacino dell'Adriatico presenta peculiari morfologie costiere, le quali sono direttamente connesse ai processi idrografici che vi hanno luogo. Le coste italiane si presentano prevalentemente basse e sabbiose, essendo alimentate principalmente dall'accumulo di sedimenti di origine fluviale trasportati lungo la costa dalle correnti marine prevalenti.

La pendenza dei fondali prospicienti l'Emilia-Romagna è molto lieve, soprattutto se si considera che la profondità oltre ad 1 km dalla costa aumenta di un metro ogni chilometro (Regione Emilia Romagna, 2020).

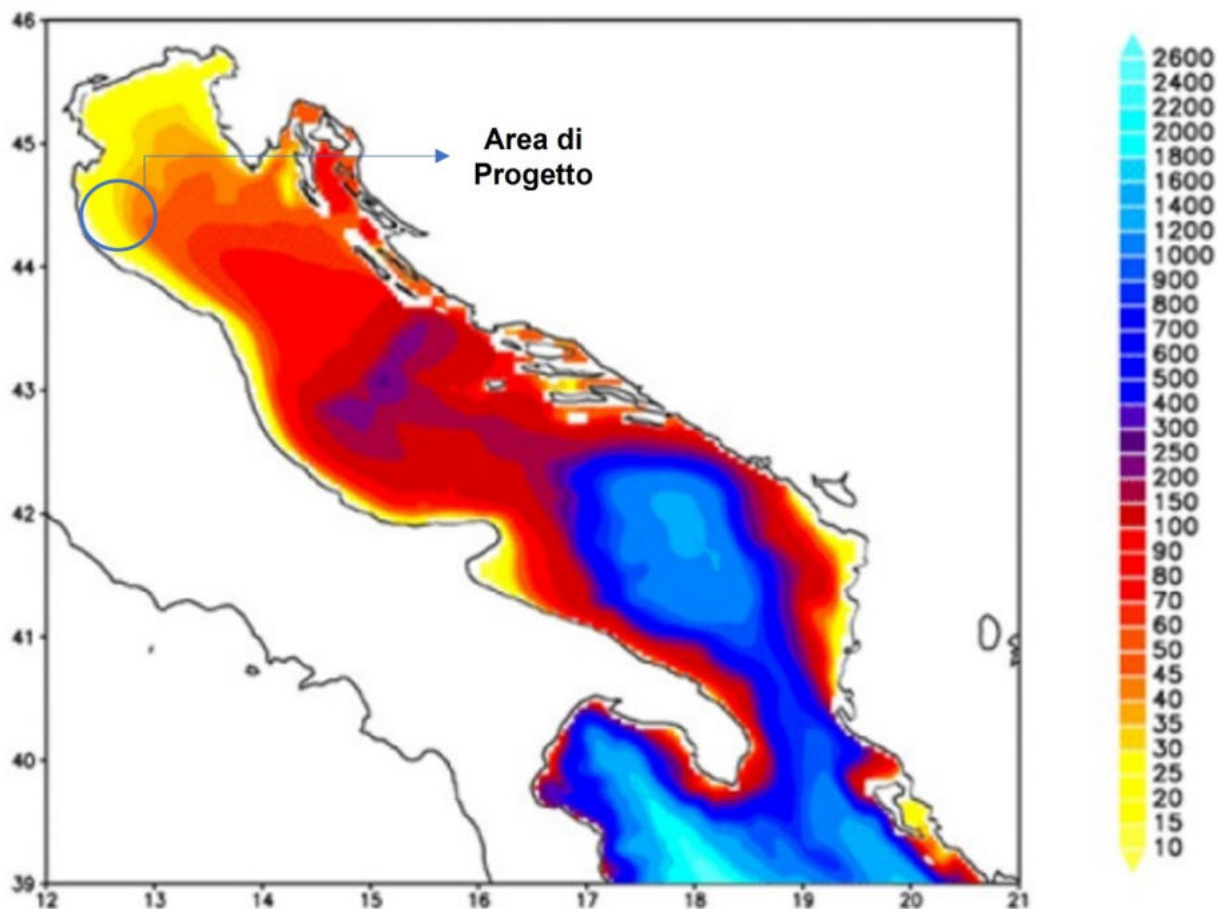





Figura 10 Rappresentazione Morfologica e Batimetria del Mare Adriatico (Regione Emilia Romagna, 2020).

L'area di interesse per l'approdo della FSRU si trova nel tratto di mare antistante Ravenna ad una distanza dalla costa di circa 8,5 km e una profondità massima di circa 13-15 m. La condotta di

REL-ARC-E-05010			
00	06/07/2022	Gloria Saccò	Gloria Capelli
Rev.	Data emissione	Emissione	Revisione



 <p><b>Gea S.r.l.</b> Ricerca e documentazione Archeologica</p>	  <p>SEDE LEGALE: Via Roma, n. 48 29121 Piacenza UFFICI: Strada L. C. Farini, n.9 43121 Parma</p>	<p><b>LAVORI:</b> <i>Emergenza Gas – Incremento di capacità di rigassificazione (DL 17 Maggio 2022, n. 50) FSRU Ravenna e Collegamento alla Rete Nazionale Gasdotti.</i></p>
<p>Soprintendenza Archeologia Belle Arti e Paesaggio per le province di Ravenna, Forlì-Cesena e Rimini</p>	<p><b>REL-ARC-E-05010</b></p>	<p><b>FOGLIO:</b> Pagina 19 di 312</p>

collegamento sarà posata con direzione indicativamente perpendicolare alla costa, per approdare a Punta Marina.

In merito alle caratteristiche geomorfologiche del fondale delle aree in analisi si sono inoltre seguite le cartografie del Servizio Geologico d'Italia (Istituto di Geologia Marina). In particolare, si fa affidamento alla carta superficiale e alla carta di sottofondo, entrambe in scala 1:250.000. In accordo con quanto descritto dalla carta superficiale, l'area presa in esame rappresenta il tratto di piattaforma continentale adriatica e l'adiacente area costiera, zone caratterizzate da un basso gradiente assiale. Per quanto riguarda i dati utili disponibili nella carta superficiale, il progetto si trova in un'area di "Sistemi di Stazionamento Alto" con uno spessore compreso tra 0-18 m.

La batimetria dell'area di studio è ragionevolmente assimilabile ad un piano inclinato con pendenze molto lievi (di circa 0.001 fino a 30 metri di profondità, inferiori a 0.001 muovendosi verso profondità maggiori) e orientato verso E-SE (circa 110°N).

Come si evince dalla figura di seguito riportata (cfr. el. REL-CGB-E-09011 "Inquadramento geologico e geotecnico area vasta"), nel tratto a mare, un basso gradiente caratteristico della costa occidentale nord adriatica causa un lento progradare della costa, con pendenze spesso inferiori al grado (con un gradiente pari a 0,07-0,1 gradi). Numerose piattaforme per l'estrazione di idrocarburi, inoltre, punteggiano il tratto a mare antistante la zona di studio; al loro intorno, la morfologia del fondale può prevedere delle variazioni locali.

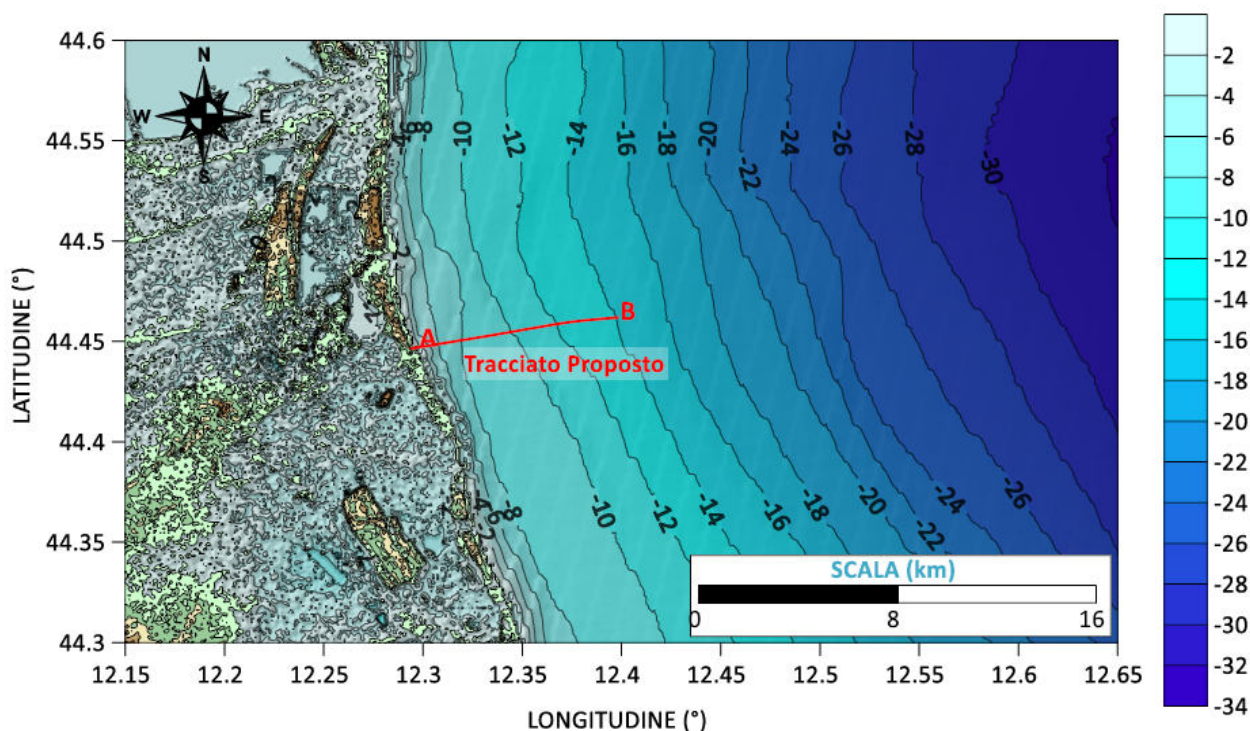





Figura 11 Rappresentazione del Rilievo e della Batimetria della zona di Marina di Ravenna (stralcio da REL-CGB-E-09011).

## 2.5 Idrografia ed Idrologia Superficiale

Numerosi corsi d'acqua appenninici che nascono fuori comune o fuori provincia sfociano in mare dopo aver transitato nel territorio comunale di Ravenna. Si tratta del Reno, del Lamone, del Montone e del Ronco, del Bevano e del Savio. Il Canale Fiumi Uniti ed i confluenti F. Montone e F. Ronco sono i principali corsi d'acqua naturali identificati nell'area di interesse.

REL-ARC-E-05010			
00	06/07/2022	Gloria Saccò	Gloria Capelli
Rev.	Data emissione	Emissione	Revisione

 <p><b>Gea S.r.l.</b> Ricerca e documentazione Archeologica</p>	  <p>SEDE LEGALE: Via Roma, n. 48 29121 Piacenza UFFICI: Strada L. C. Farini, n.9 43121 Parma</p>	<p><b>LAVORI:</b> <i>Emergenza Gas – Incremento di capacità di rigassificazione (DL 17 Maggio 2022, n. 50) FSRU Ravenna e Collegamento alla Rete Nazionale Gasdotti.</i></p>
<p>Soprintendenza Archeologia Belle Arti e Paesaggio per le province di Ravenna, Forlì-Cesena e Rimini</p>	<p><b>REL-ARC-E-05010</b></p>	<p><b>FOGLIO:</b> Pagina 20 di 312</p>

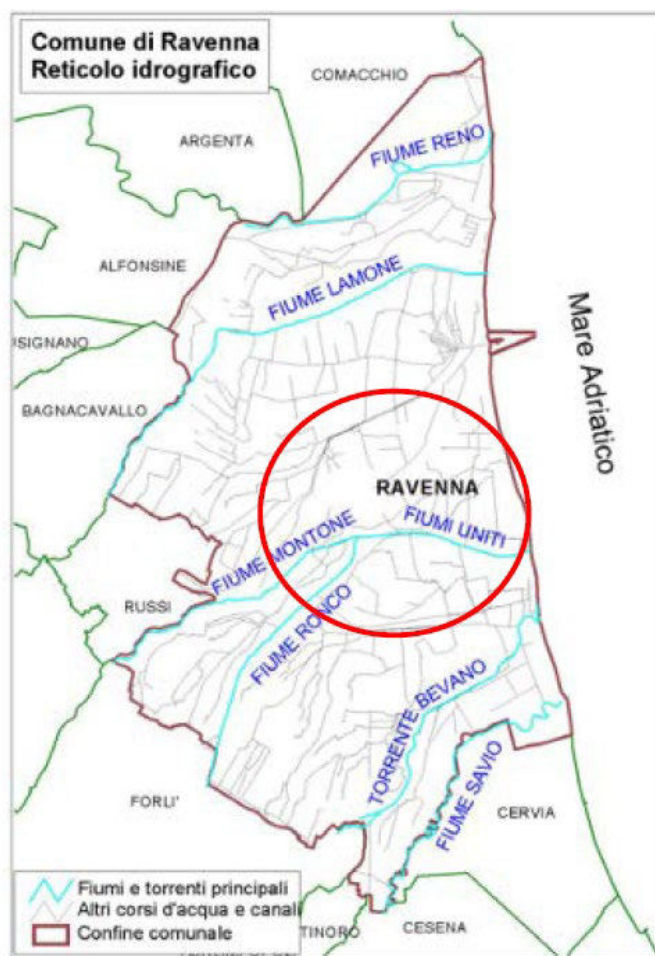
Trattandosi di un territorio interamente pianeggiante, nei secoli scorsi i corsi d'acqua sono stati contenuti entro alte e consistenti arginature, fino a 12 m da piano campagna, per impedire che venissero allagate le zone circostanti. In molti casi si hanno tratti ad alveo pensile, in cui si hanno sensibili dislivelli tra il livello medio del pelo libero dell'acqua ed il piano campagna nei territori limitrofi.

La direzione prevalente di scorrimento della rete idrografica naturale è SW-NE, così come determinato dall'esposizione predominante del versante appenninico romagnolo, mentre nel tratto terminale verso il mare l'orientazione degli alvei tende a disporsi da W verso E.

Il regime caratteristico dei corsi d'acqua di questa zona si manifesta con piene rapide e consistenti nei giorni particolarmente piovosi dei periodi autunnali e primaverili, e magre notevoli negli inverni particolarmente aridi e d'estate.




Oltre ai corsi d'acqua naturali esiste una fittissima rete di canali artificiali, gestiti dai consorzi di bonifica, nei quali confluiscono tutte le acque di scolo dei territori tra un fiume e l'altro, e dove i livelli idrici sono costantemente regolati da impianti idrovori.

Il territorio Comunale è inoltre caratterizzato dalla presenza di specchi d'acqua e zone umide, tra cui le Valli di Comacchio, di Ponte Alberete, la Valle delle Canne, alcune grosse cave e le zone delle Piassasse (acque di transizione), che ricevendo e restituendo le maree, formano correnti che agiscono sul fondo del canale e proteggono la bocca del porto da insabbiamenti e da altre ostruzioni.



**Figura 12** Idrografia superficiale nel Comune di Ravenna (SNAM, 2017).

REL-ARC-E-05010			
00	06/07/2022	Gloria Saccò	Gloria Capelli
Rev.	Data emissione	Emissione	Revisione

 <p><b>Gea S.r.l.</b> Ricerca e documentazione Archeologica</p>	  <p>SEDE LEGALE: Via Roma, n. 48 29121 Piacenza UFFICI: Strada L. C. Farini, n.9 43121 Parma</p>	<p><b>LAVORI:</b> <i>Emergenza Gas – Incremento di capacità di rigassificazione (DL 17 Maggio 2022, n. 50) FSRU Ravenna e Collegamento alla Rete Nazionale Gasdotti.</i></p>
<p>Soprintendenza Archeologia Belle Arti e Paesaggio per le province di Ravenna, Forlì-Cesena e Rimini</p>	<p><b>REL-ARC-E-05010</b></p>	<p><b>FOGLIO:</b> Pagina 21 di 312</p>

### Reticolo Idrografico Naturale

Il Fiume **Montone** ed il Fiume **Ronco**, che a sud del capoluogo sono stati fatti confluire artificialmente a formare i **Fiumi Uniti**, interessano direttamente l'area progettuale.

La lunghezza dei Fiumi Uniti è di circa 12 km e il deflusso medio si attesta sui 10 m<sup>3</sup>/s annui.

Il Ronco (detto anche Bidente) è un fiume che sviluppa il suo bacino idrografico nelle province di Forlì-Cesena e Ravenna, nell'Appennino tosco-romagnolo. Il Bidente, così denominato nella parte alta del corso, raccordandosi alla pianura all'altezza del paese di Meldola, assume il nome di Ronco. Giungendo da Est all'altezza dell'abitato di Forlì, ne lambisce tutto il lato sud e si dirige verso Ravenna. Il fiume prosegue quindi in un percorso completamente canalizzato costeggiando la Statale Ravennana. A sud di Ravenna si unisce con il fiume Montone andando a formare i Fiumi Uniti.

Il Montone è un fiume lungo circa 90 km che nasce e scorre in Romagna. La sua lunghezza, misurata secondo l'asse della valle, dalla sorgente fino alla confluenza con il Ronco, è di 76,5 km mentre una lunghezza più elevata può essere rilevata considerando le anse compiute dal fiume, in particolare in quelle nel corso mediano dello stesso.


La pendenza in via approssimativa è del 10,3% sopra i 600 metri s.l.m., tra il 4,8% e l'1% tra i 600 e i 200 metri s.l.m. mentre raggiunge valori pari allo 0,06% e lo 0,04% nei tratti di pianura.

I suddetti corsi d'acqua non saranno direttamente interessati dalle opere in progetto in quanto i loro attraversamenti sono stati previsti mediante tecnologia trenchless. I punti di ingresso e di uscita della trivellazione sono posti a distanza superiore di 50 m dai piede esterni degli argini.

### Reticolo Idrografico Artificiale

Tutta l'area della Provincia di Ravenna è caratterizzata da una fittissima rete di canali artificiali, costruiti e tenuti in efficienza dai consorzi di bonifica, nei quali confluiscono tutte le acque di scolo dei territori tra un fiume e l'altro, e dove i livelli idrici sono costantemente regolati da numerosi impianti idrovori. La quasi totalità del territorio comunale di Ravenna rientra nelle competenze del Consorzio di Bonifica della Romagna, che gestisce l'attività di bonifica e di irrigazione, oltre a provvedere alla vigilanza e alla manutenzione delle opere connesse.

REL-ARC-E-05010			
00	06/07/2022	Gloria Saccò	Gloria Capelli
Rev.	Data emissione	Emissione	Revisione

 <p><b>Gea S.r.l.</b> Ricerca e documentazione Archeologica</p>	<p>SEDE LEGALE: Via Roma, n. 48 29121 Piacenza UFFICI: Strada L. C. Farini, n.9 43121 Parma</p>	<p><b>LAVORI:</b> <i>Emergenza Gas – Incremento di capacità di rigassificazione (DL 17 Maggio 2022, n. 50) FSRU Ravenna e Collegamento alla Rete Nazionale Gasdotti.</i></p>
<p>Soprintendenza Archeologia Belle Arti e Paesaggio per le province di Ravenna, Forlì-Cesena e Rimini</p>	<p><b>REL-ARC-E-05010</b></p>	<p><b>FOGLIO:</b> Pagina 22 di 312</p>

### 3 RICERCA BIBLIOGRAFICA E D'ARCHIVIO

#### 3.1 Metodologia

La ricerca bibliografica è stata effettuata prendendo in considerazione le pubblicazioni di interesse archeologico presenti nella sezione archeologica della biblioteca del Dipartimento di Storia Culture Civiltà dell'Università di Bologna, preso la biblioteca delle Arti e dei Musei Civici di Reggio Emilia, nonché on-line, in particolare tramite i siti: <http://vincolinrete.beniculturali.it>, <http://fastionline.org>, <http://academia.edu>, relativamente all'analisi dei dati archeologici.

Per la cartografia storica dell'area si sono consultati i siti <http://www.pcn.minambiente.it>, <http://mapire.eu/>, e la cartografia storica presente sul Geo-portale della Regione Emilia Romagna<sup>6</sup> (<https://geoportale.regione.emilia-romagna.it/>).

La ricerca qui condotta ha comportato inoltre lo spoglio di monografie, atti di convegni nazionali e internazionali, cataloghi di mostre recenti, relazioni e schede; i testi consultati sono elencati nella Bibliografia finale, mentre i riferimenti bibliografici specifici sono riportati, all'interno dei vari capitoli, nelle note a piè di pagina, oppure nella voce "Bibliografia" delle schede di sito.

Presso l'Archivio della Soprintendenza Archeologia Belle Arti e Paesaggio di per la città metropolitana di Bologna e le province di Modena, Ferrara e Reggio Emilia (SABAP-BO) e della SABAP-RA è stato eseguito lo spoglio dei documenti raccolti, relativi a ricerche di archeologia preventiva, scavi, indagini di superficie e segnalazioni inedite.

Per le riforme organizzative interne al Ministero per i beni e le attività culturali e per il turismo, tutto il materiale d'archivio del settore archeologico precedente al 2016 è ancora conservato a Bologna, presso la Soprintendenza Archeologia, belle arti e paesaggio per la città metropolitana di Bologna e le province di Modena, Reggio Emilia e Ferrara (Via Belle Arti, 52 – 40126 Bologna).

Presso la sede della Soprintendenza Archeologia Belle Arti e Paesaggio per le province di Ravenna, Forlì- Cesena e Rimini è istituito un Archivio Relazioni di Scavo che raccoglie i consuntivi degli interventi di scavo svolti sul territorio di competenza organizzati su base topografica a partire dal 2016.

Al fine di procedere ad una ricostruzione esaustiva e dettagliata del popolamento antico nell'area interessata dal progetto, l'ambito della ricerca bibliografica e d'archivio è stato ampliato all'areale compreso entro il buffer di 2 km di distanza dal tracciato di progetto; la distanza tra sito archeologico identificato e il lotto sul quale è in progetto la costruzione del metanodotto è comunque stata considerata discriminante fondamentale nell'assegnazione del rischio archeologico.

I risultati della ricerca sono riportati, sinteticamente, nelle schede di sito, articolate in tre parti principali:



- **Anagrafica:** vi sono riportati l'identificativo numerico del sito, corrispondente al posizionamento dello stesso sulla cartografia allegata, e la localizzazione topografica (Comune e Località);
- **Archeologica:** contiene la classificazione tipologica del sito, l'anno e la modalità di rinvenimento, una sintetica descrizione dello stesso e l'indicazione cronologica relativa;
- **Bibliografica:** vi sono riportate le indicazioni bibliografiche e le fonti archivistiche relative.

I siti descritti nelle schede sono posizionati, con il corrispondente numero e colore diverso a seconda della loro cronologia, nella **Carta delle presenze archeologiche** (cfr. elaborato PG-ARC-D-05011),

<sup>6</sup> <https://servizimoka.regione.emilia-romagna.it/mokaApp/apps/CST1H5/index.html>

REL-ARC-E-05010			
00	06/07/2022	Gloria Saccò	Gloria Capelli
Rev.	Data emissione	Emissione	Revisione



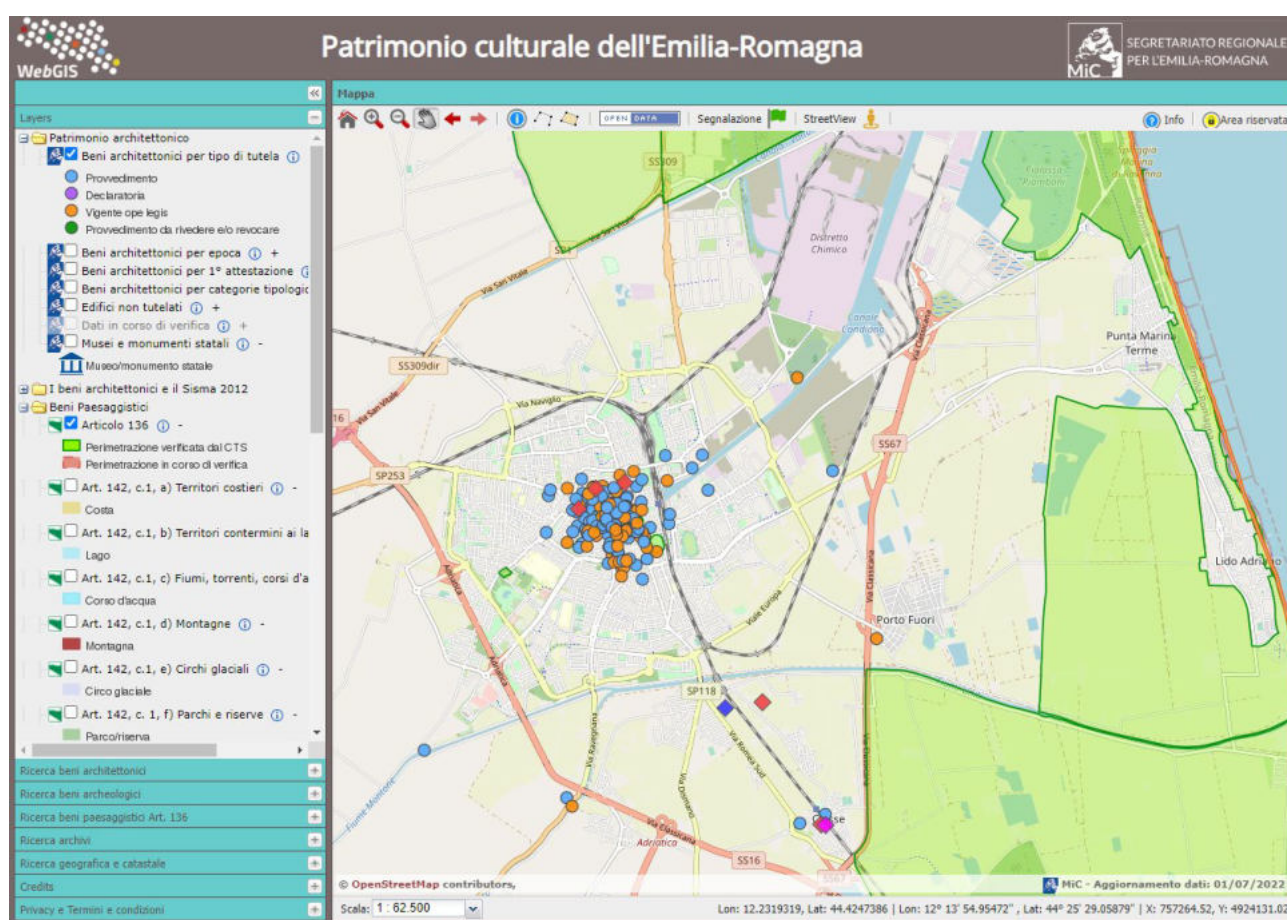
 <b>Gea S.r.l.</b> Ricerca e documentazione Archeologica	 SEDE LEGALE: Via Roma, n. 48 29121 Piacenza UFFICI: Strada L. C. Farini, n.9 43121 Parma	<b>LAVORI:</b> <i>Emergenza Gas – Incremento di capacità di rigassificazione (DL 17 Maggio 2022, n. 50) FSRU Ravenna e Collegamento alla Rete Nazionale Gasdotti.</i>
Soprintendenza Archeologia Belle Arti e Paesaggio per le province di Ravenna, Forlì-Cesena e Rimini	<b>REL-ARC-E-05010</b>	<b>FOGLIO:</b> Pagina 23 di 312

che restituisce un quadro diacronico delle dinamiche insediative del territorio, dall'epoca romana al periodo post-antico, funzionale alla definizione del potenziale archeologico del territorio sul quale insistono le opere in progetto.

Per la lettura della carta è necessario fare riferimento alle schede dei siti, contraddistinti da un diverso colore secondo l'attribuzione cronologica.

Il grado di rischio archeologico connesso alla realizzazione delle opere in progetto è evidenziato nella planimetria conclusiva, denominata **Carta del Potenziale-Rischio archeologico** (cfr. elaborato PG-ARC-D-05013).




### 3.2 Aree soggette a vincolo o tutela archeologica



**Figura 13 Estratto del web-gis del segretariato Regionale per l'Emilia-Romagna. In rosso e fuxia i rombi che segnano le aree archeologiche oggetto di tutela a Classe. In verde le aree oggetto di tutela paesaggistica.**

Per verificare se il territorio sul quale insiste il tracciato dell'“**Emergenza Gas – Progetto per l’ormeggio offshore di un mezzo navale con capacità di stoccaggio di gas naturale liquido (GNL) e rigassificazione con realizzazione del metanodotto di collegamento alla Rete Nazionale Gasdotti**” fosse interessato da provvedimenti di tutela di carattere ambientale, storico, paesaggistico o archeologico o da aree vincolate ai sensi del Decreto Legislativo n. 42 del 22 gennaio 2004 “Codice dei beni culturali e del paesaggio”, ai sensi dell’articolo 10 Legge 6 luglio 2002, n. 137”, e s.m.i., è stata condotta una ricerca che ha preso in esame le diverse applicazioni

REL-ARC-E-05010			
00	06/07/2022	Gloria Saccò	Gloria Capelli
Rev.	Data emissione	Emissione	Revisione

 <p><b>Gea S.r.l.</b> Ricerca e documentazione Archeologica</p>	  <p>SEDE LEGALE: Via Roma, n. 48 29121 Piacenza UFFICI: Strada L. C. Farini, n.9 43121 Parma</p>	<p><b>LAVORI:</b> <i>Emergenza Gas – Incremento di capacità di rigassificazione (DL 17 Maggio 2022, n. 50) FSRU Ravenna e Collegamento alla Rete Nazionale Gasdotti.</i></p>
<p>Soprintendenza Archeologia Belle Arti e Paesaggio per le province di Ravenna, Forlì-Cesena e Rimini</p>	<p><b>REL-ARC-E-05010</b></p>	<p><b>FOGLIO:</b> Pagina 24 di 312</p>

informatiche MiC che detengono dati sui beni architettonici, archeologici e paesaggistici <sup>7</sup> e gli strumenti di pianificazione territoriale ed urbanistica della Regione Emilia Romagna e (<https://territorio.regione.emilia-romagna.it/paesaggio/PTPR>) e della Provincia di Ravenna (<https://moka.provincia.ra.it.html>) il cui territorio è interessato dalle opere in progetto.

Per verificare la presenza di aree oggetto di vincolo o di zone di interesse archeologico per il territorio interessato dalle opere in progetto sono stati consultati i seguenti strumenti di pianificazione urbanistica e territoriale:

- Il PTCP di Ravenna, Piano Territoriale di Coordinamento Provinciale adottato il 29.06.1999 ed approvato dalla Regione il 01.02.2000 ai sensi della l.r. 6/1995. Il PTCP è stato inoltre modificato con variante adottata il 10.10.2000 ed approvata dalla Regione il 03.12.2001.
- Il sistema web-gis della Provincia di Ravenna, sezione Vincoli Ambientali<sup>8</sup> che raccoglie le informazioni relative alle aree di interesse paesaggistico, culturale e ambientali presenti sul territorio;
- Il SITAP, sistema web-gis della Direzione generale per il paesaggio, le belle arti, l'architettura e l'arte contemporanee finalizzato alla gestione, consultazione e condivisione delle informazioni relative alle aree vincolate ai sensi della vigente normativa in materia di tutela paesaggistica;
- Il VIR, il sistema informativo che garantisce la consultazione delle informazioni sui beni culturali Architettonici e Archeologici attraverso l'integrazione dei sistemi informativi di ISCR, DG BAP e ICCD;
- Il **PTPR**, Piano territoriale Paesaggistico regionale, è parte tematica del Piano territoriale regionale (PTR) e definisce gli obiettivi e le politiche di tutela e valorizzazione del paesaggio, con riferimento all'intero territorio della regione Emilia Romagna, quale piano urbanistico-territoriale avente specifica considerazione dei valori paesaggistici, storico-testimoniali, culturali, naturali, morfologici ed estetici. La Regione è attualmente impegnata insieme al MiBAC nel processo di adeguamento del PTPR vigente al Codice dei beni culturali e del paesaggio (D.Lgs. 42/2004).

È possibile consultare online il PTPR all'indirizzo: <http://geoportale.regione.emilia-romagna.it/it/catalogo/dati-cartografici/pianificazione-e-catasto/pianificazione-regionale>.

**L'attività di adeguamento del Piano Paesaggistico** si sta concentrando sulla corretta individuazione delle aree tutelate, in base alle definizioni **ope legis dell'art. 142** e soprattutto, sulla base dei provvedimenti emanati nel tempo, per individuare le **aree di notevole interesse oggi tutelate dall'art. 136** del Codice dei Beni Culturali.

È possibile consultare gli esiti della ricognizione dei Beni paesaggistici anche sulla mappa interattiva del WebGIS del Segretariato regionale del MiC.<sup>9</sup>

Dalla consultazione del sistema SITAP, a breve distanza dall'area attraversata dal tracciato delle opere in progetto, si individua un'ampia area oggetto di vincolo ambientale che comprende, inglobandoli, vincoli precedenti (cfr. fig. 12, in verde): la Zona paesistica fra Candiano e Foce Reno (cod. id 176), appartenente alle aree di notevole interesse pubblico (art. 136 del D.Lgs. n.42/2004) del territorio ravennate mentre a sud, il tracciato lambisce la zona di interesse paesaggistico di Classe.

Nelle vicinanze della loc. Fosso Ghiaia, il tracciato si avvicina alla Zona di interesse archeologico "Cà Bianca" (art. 142 lett. m D.Lgs 42/04) (cfr. schede di sito 7, 12-18).




<sup>7</sup> <http://vincoliinrete.beniculturali.it>, <http://sitap.beniculturali.it/>

<sup>8</sup> <https://moka.provincia.ra.it/mokaApp/apps/VINCAMB/index.html>

<sup>9</sup> <https://www.patrimonioculturale-er.it/webgis/>

REL-ARC-E-05010			
00	06/07/2022	Gloria Saccò	Gloria Capelli
Rev.	Data emissione	Emissione	Revisione



 <b>Gea S.r.l.</b> Ricerca e documentazione Archeologica	  <b>SEDE LEGALE:</b> Via Roma, n. 48 29121 Piacenza <b>UFFICI:</b> Strada L. C. Farini, n.9 43121 Parma	<b>LAVORI:</b> <i>Emergenza Gas – Incremento di capacità di rigassificazione (DL 17 Maggio 2022, n. 50) FSRU Ravenna e Collegamento alla Rete Nazionale Gasdotti.</i>
Soprintendenza Archeologia Belle Arti e Paesaggio per le province di Ravenna, Forlì-Cesena e Rimini	<b>REL-ARC-E-05010</b>	<b>FOGLIO:</b> Pagina 25 di 312

Dalla consultazione della cartografia disponibile tramite il portale Vincoli in Rete del Mic, è confermata l'assenza di elementi oggetto di vincolo o provvedimenti di tutela in interferenza diretta con l'area di progetto.

Il PTCP di Ravenna recepisce ed integra le seguenti zone riferite all'articolo 21, comma 2 del PTPR:

- lettere a – b1 (non attinente al Piano provinciale);
- lettere a – b2- zone ad elementi di interesse storico – archeologico.

A sud dell'area di indagine, anche se al limite del buffer preso in esame per questa ricerca, si segnala la presenza di due aree sulle quali è segnalata la presenza di materiali archeologici: *Classe* e *Madonna dell'Albero* (vedi fig. 12).

Il PTCP ha sviluppato gli adempimenti che prevede il PTPR riguardo a ciascuno degli elementi strutturanti la forma del territorio e delle tutele delle risorse ambientali, storico-culturali e testimoniali del territorio. In particolare il prodotto di tali adempimenti forma oggetto della Tav. 2 del PTCP vigente e della Parte terza della Relazione.

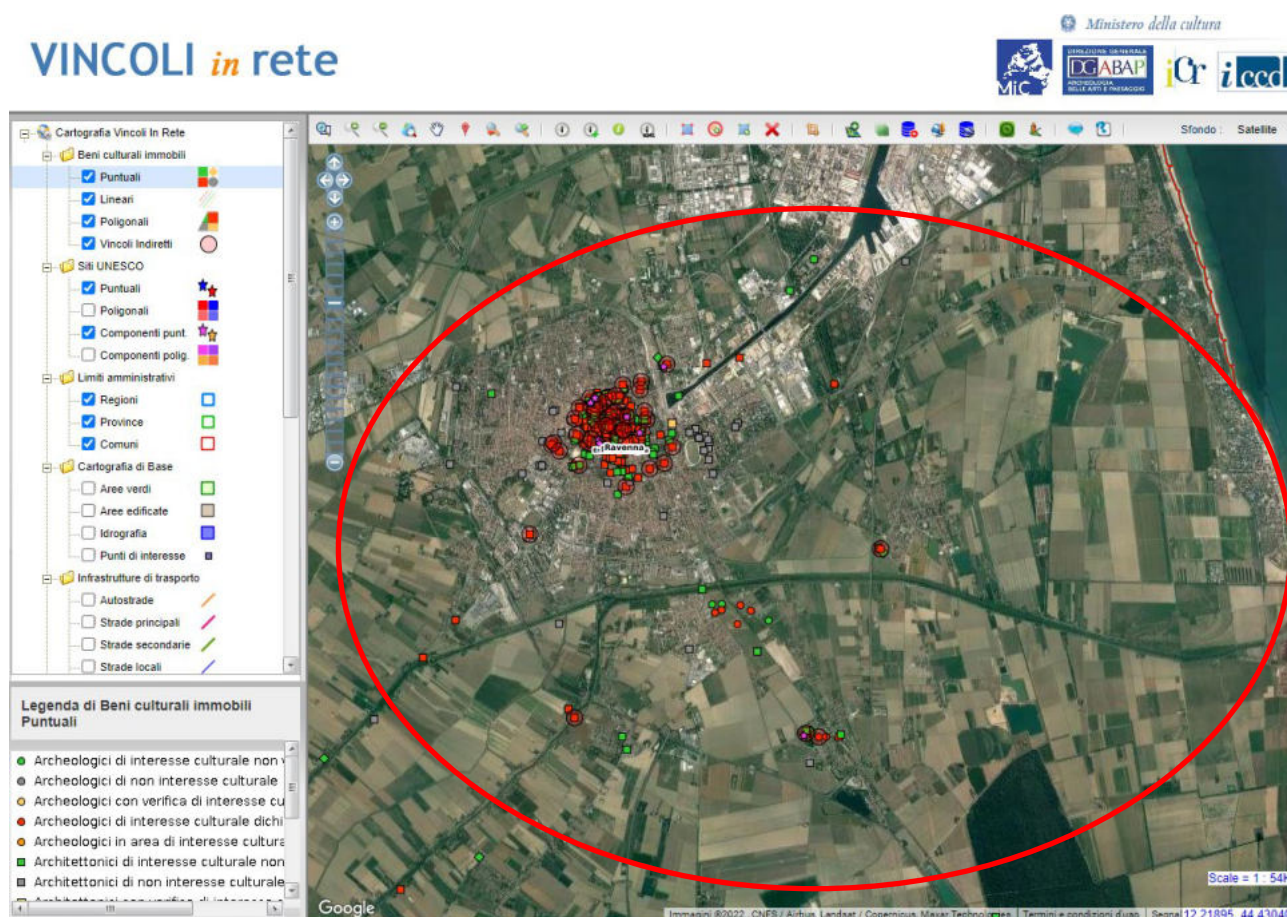





Figura 14 Estratto dalla cartografia consultabile tramite piattaforma VIR-vincoli in rete dove, per l'area di intervento, si evidenzia la presenza di beni culturali immobili puntuali (definiti dalla posizione di quadrati rossi per i beni architettonici di interesse culturale dichiarato e verdi per i beni architettonici di interesse culturale non verificato) concentrati, al di fuori del centro cittadino, in corrispondenza dei cordoni dunali su quali si concentrava l'insediamento antico.

REL-ARC-E-05010			
00	06/07/2022	Gloria Saccò	Gloria Capelli
Rev.	Data emissione	Emissione	Revisione

 <b>Gea S.r.l.</b> Ricerca e documentazione Archeologica	  <b>SEDE LEGALE:</b> Via Roma, n. 48 29121 Piacenza <b>UFFICI:</b> Strada L. C. Farini, n.9 43121 Parma	<b>LAVORI:</b> <i>Emergenza Gas – Incremento di capacità di rigassificazione (DL 17 Maggio 2022, n. 50)</i> <i>FSRU Ravenna e Collegamento alla Rete Nazionale Gasdotti.</i>
Soprintendenza Archeologia Belle Arti e Paesaggio per le province di Ravenna, Forlì-Cesena e Rimini	<b>REL-ARC-E-05010</b>	<b>FOGLIO:</b> Pagina 26 di 312

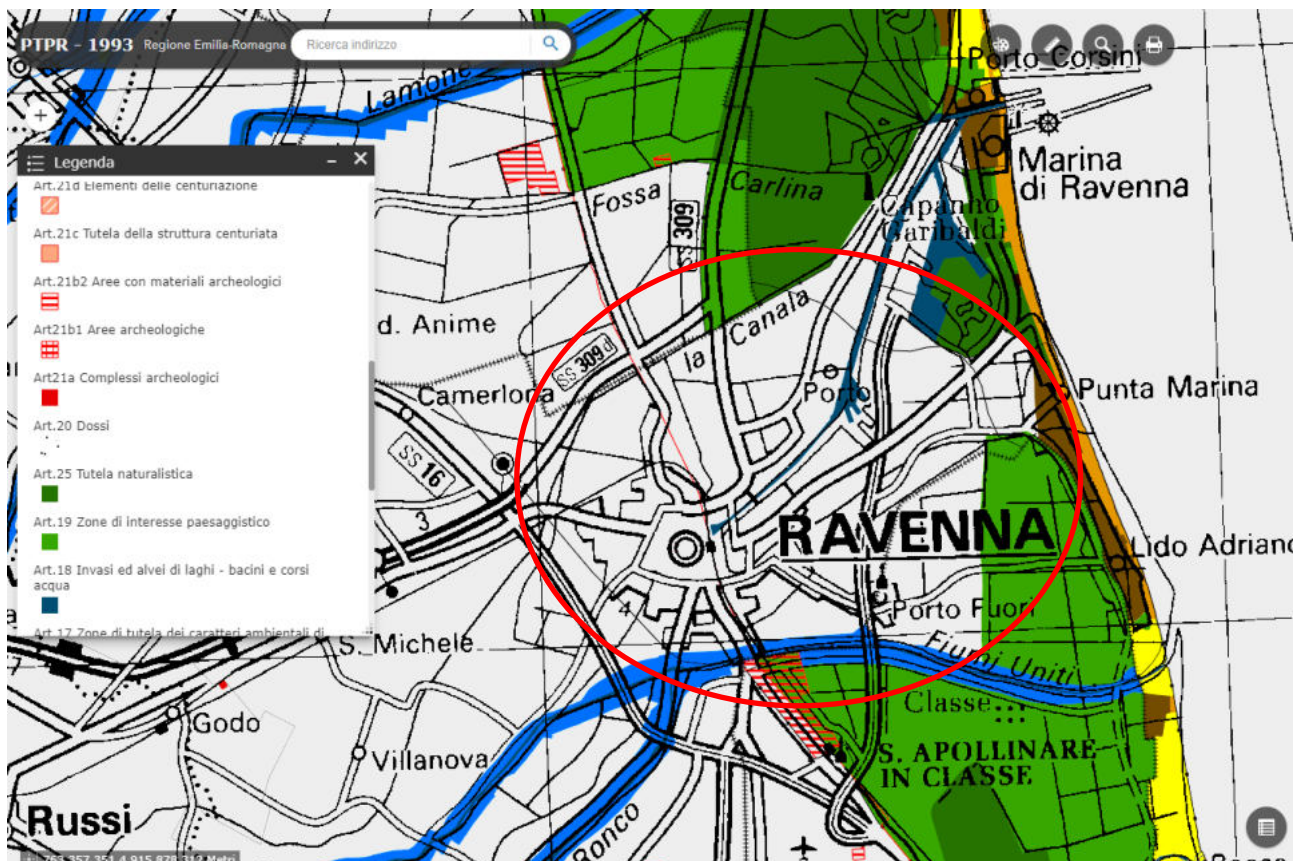



Figura 15 Estratto della cartografia relativa a PTPR disponibile tramite sistema Webgis (<https://servizimoka.regione.emilia-romagna.it/mokaApp/apps/PTPR93/index.html>). Il retino rigato rosso indica le “aree con materiali archeologici” oggetto di tutela ai sensi dell’Art.21b2. A nord dell’area oggetto di intervento si riconoscono le aree di Palazzolo e Butrium, mentre a sud si collocano quella di Classe e della Cà Bianca. In verde le zone di interesse paesaggistico della foce del Reno e del Candiano e dalle Pineta di Classe.

L’approfondimento e precisazione ha riguardato, per quanto attiene agli aspetti oggetto di questa ricerca:

- le zone di particolare interesse paesaggistico e ambientale;
- i dossi di pianura;
- le zone ed elementi di interesse storico-archeologico;
- le zone ed elementi di tutela dell’impianto storico della centuriazione;
- gli insediamenti urbani storici e le strutture insediative storiche non urbane;
- le zone di bonifica;
- la viabilità storica;
- le zone di tutela naturalistica.

REL-ARC-E-05010			
00	06/07/2022	Gloria Saccò	Gloria Capelli
Rev.	Data emissione	Emissione	Revisione



 <p><b>Gea S.r.l.</b> Ricerca e documentazione Archeologica</p>	<p>SEDE LEGALE: Via Roma, n. 48 29121 Piacenza UFFICI: Strada L. C. Farini, n.9 43121 Parma</p>	<p>LAVORI: <i>Emergenza Gas – Incremento di capacità di rigassificazione (DL 17 Maggio 2022, n. 50) FSRU Ravenna e Collegamento alla Rete Nazionale Gasdotti.</i></p>
<p>Soprintendenza Archeologia Belle Arti e Paesaggio per le province di Ravenna, Forlì-Cesena e Rimini</p>	<p><b>REL-ARC-E-05010</b></p>	<p>FOGLIO: Pagina 27 di 312</p>

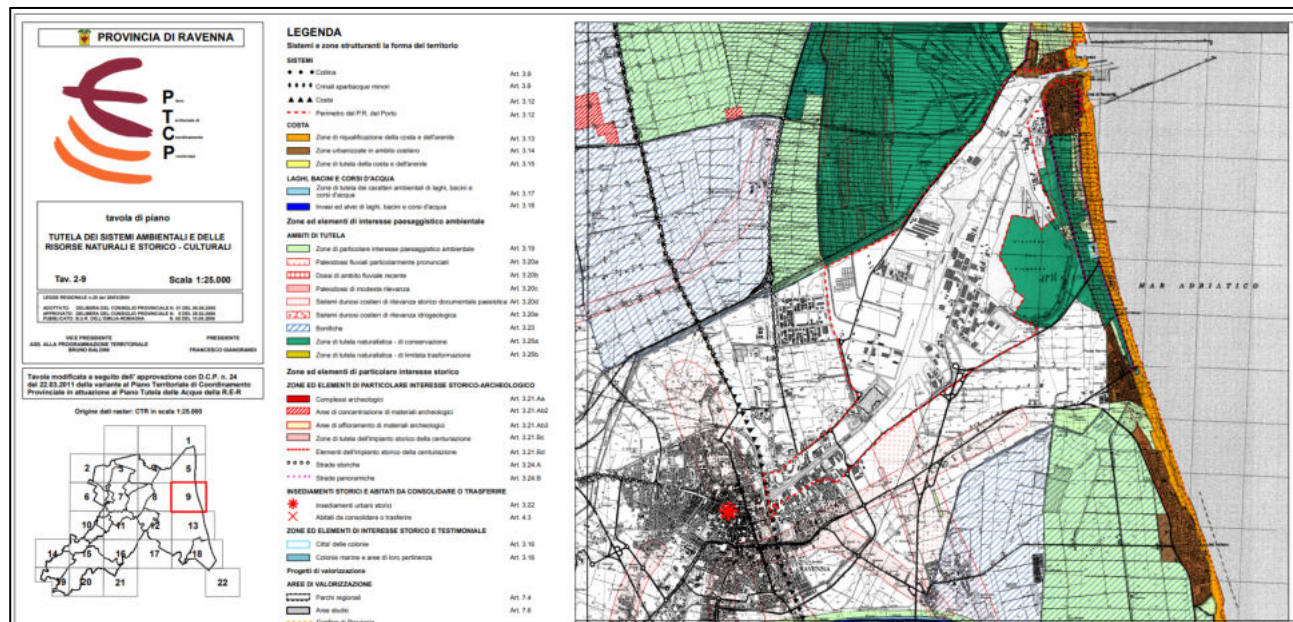


Figura 16 Provincia di Ravenna, PTCP, Tavola di piano, TUTELA DEI SISTEMI AMBIENTALI E DELLE RISORSE NATURALI E STORICO-CULTURALI, Tav. 2-9.

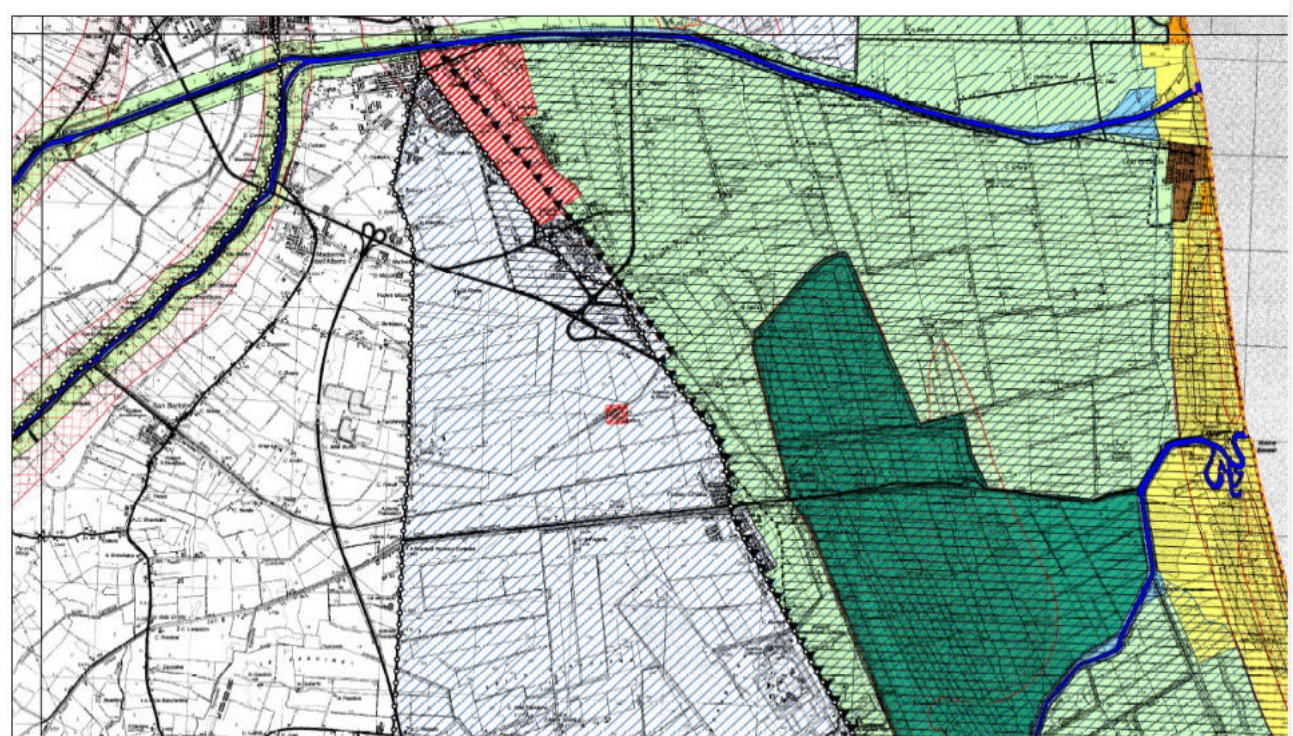



Figura 17 Particolare relativo alla porzione iniziale del tracciato, estratto da: Provincia di Ravenna, PTCP, Tavola di piano, TUTELA DEI SISTEMI AMBIENTALI E DELLE RISORSE NATURALI E STORICO-CULTURALI, Tav. 2-13

I dati relativi alle aree archeologiche oggetto di tutela, secondo l'art. 3.21Ab2, sono rappresentati nella tavola di piano n. 2, fogli 9, 12-13, denominata "Tutela dei sistemi ambientali e delle risorse naturali e storico-culturali", in scala 1: 25.000.

REL-ARC-E-05010		
00	06/07/2022	Gloria Saccò
Rev.	Data emissione	Emissione
		Gloria Capelli
		Revisione



 <p><b>Gea S.r.l.</b> Ricerca e documentazione Archeologica</p>	<p>SEDE LEGALE: Via Roma, n. 48 29121 Piacenza UFFICI: Strada L. C. Farini, n.9 43121 Parma</p>	<p>LAVORI: <i>Emergenza Gas – Incremento di capacità di rigassificazione (DL 17 Maggio 2022, n. 50) FSRU Ravenna e Collegamento alla Rete Nazionale Gasdotti.</i></p>
<p>Soprintendenza Archeologia Belle Arti e Paesaggio per le province di Ravenna, Forlì-Cesena e Rimini</p>	<p><b>REL-ARC-E-05010</b></p>	<p>FOGLIO: Pagina 28 di 312</p>

### 3.3 Inquadramento storico archeologico




Nel territorio comunale di Ravenna, attraversato dalle opere in progetto, al di fuori del centro cittadino, le evidenze archeologiche note si concentrano nell'area a sud-est della città, zona dove emerge una concentrazione di evidenze archeologiche tra le località di Madonna dell'Albero, Classe, e Ca' Bianca - Fosso Ghiaia.. In particolare, la maggior parte degli elementi archeologici insiste su un cordone sabbioso pertinente ad un sistema dunoso che, come è stato descritto nei paragrafi precedenti, si sviluppa in direzione N-NO/S-SE a est della città in prossimità dell'antica linea di costa (vedi fig.17).

Il sistema dunoso si estende lungo la direttrice della ferrovia e della strada romea vecchia per poi allargarsi notevolmente all'altezza della località Fosso Ghiaia nell'area che comprende anche il Parco Regionale del Delta del Po e terminare nel territorio del Lido di Classe e del Lido di Savio; esso rappresentò un ambiente molto favorevole all'insediamento umano a fronte di un territorio molto instabile dal punto di vista idraulico.



**Figura 18** Sovrapposizione su foto satellitare della situazione ambientale dell'area a Sud di Ravenna nel VI sec. (fonte Museo di Classe, apparato iconografico), nella quale si evidenzia il centro in relazione agli abitati di Classe e Cesarea.

REL-ARC-E-05010			
00	06/07/2022	Gloria Saccò	Gloria Capelli
Rev.	Data emissione	Emissione	Revisione

 <b>Gea S.r.l.</b> Ricerca e documentazione Archeologica	  <b>SEDE LEGALE:</b> Via Roma, n. 48 29121 Piacenza <b>UFFICI:</b> Strada L. C. Farini, n.9 43121 Parma	<b>LAVORI:</b> <i>Emergenza Gas – Incremento di capacità di rigassificazione (DL 17 Maggio 2022, n. 50) FSRU Ravenna e Collegamento alla Rete Nazionale Gasdotti.</i>
Soprintendenza Archeologia Belle Arti e Paesaggio per le province di Ravenna, Forlì-Cesena e Rimini	<b>REL-ARC-E-05010</b>	<b>FOGLIO:</b> Pagina 29 di 312

Le più antiche tracce di frequentazione antropica del territorio ravennate risalgono al neolitico, epoca alla quale risalono le testimonianze note nel territorio di Faenza dove, in loc Fornace Cappuccini, è stato indagato un abitato difeso da un imponente fossato.

Poco a sud dell'area oggetto di questa indagine, in loc. Cave San Bartolo, ad ovest di via Dismano è stata recuperata un'ascia di bronzo, databile all'età del Bronzo Recente, conservata nel museo di Classe.

Se per l'epoca protostorica sono solo sporadiche le attestazioni che documentino l'insediamento umano nel ravennate, numerose testimonianze archeologiche relative a questa porzione di territorio si individuano già dalla fase augustea: la città vive un momento di forte espansione e un incremento demografico determinato principalmente dallo stanziamento della flotta militare per il controllo del Mediterraneo orientale.

Le recenti acquisizioni, permesse dagli scavi dell'insediamento di età romana intercettato durante gli scavi per la posa del **"Met. Coll. Ravenna M. – Ravenna T. 2nd tratto DN 650, MOP 75 bar"** in loc. Sant'Alberto, hanno fornito nuovi dati circa le forme di frequentazione della pianura retrocostiera, legate allo sfruttamento della campagna centuriata. In corrispondenza della progressiva Km 31+800 circa del "Met. Coll. PDE FSRU di Ravenna al nodo di Ravenna DN 900 (36"), DP 75 bar" è stata indagata un'area di circa 100 mq, ad una profondità compresa fra i – 2,90 m e – 4 m dal p.d.c. (cfr. fig. 18).

Il complesso si estende verso sud oltre i limiti indagati, le strutture sono riferibili alle murature di un esteso edificio di età romana tardorepubblicana-primi imperiale, di cui si sono riconosciuti e documentati i perimetrali di almeno 6 vani, orientati in senso N-S ed E-W (**scheda n. 10**).




**Figura 19** Panoramica dell'edificio da sud (fonte archivio Sabap-RA, rel.13743, Ante Quem).

È in questo periodo che si realizza la progressiva occupazione capillare del suburbio ravennate, soprattutto nelle immediate vicinanze del bacino portuale settentrionale. Il cordone sabbioso litoraneo parallelo alla Fossa Augusta<sup>10</sup>, che rappresenta il limite orientale dell'insediamento romano, verrà destinato a partire dal I sec. d.C. per tutto il periodo romano e bizantino principalmente alle necropoli della città<sup>11</sup>.

<sup>10</sup> Il canale che univa Ravenna, nella fattispecie il porto di Classe, al sistema idroviario di Spina.

<sup>11</sup> Manzelli 2000, p. 234.

REL-ARC-E-05010			
00	06/07/2022	Gloria Saccò	Gloria Capelli
Rev.	Data emissione	Emissione	Revisione

 <b>Gea S.r.l.</b> Ricerca e documentazione Archeologica	SEDE LEGALE: Via Roma, n. 48 29121 Piacenza UFFICI: Strada L. C. Farini, n.9 43121 Parma	<b>LAVORI:</b> <i>Emergenza Gas – Incremento di capacità di          rigassificazione (DL 17 Maggio 2022, n. 50)          FSRU Ravenna e Collegamento alla Rete          Nazionale Gasdotti.</i>
Soprintendenza Archeologia Belle Arti e Paesaggio per le province di Ravenna, Forlì-Cesena e Rimini	<b>REL-ARC-E-05010</b>	
		<b>FOGLIO:</b> Pagina 30 di 312

È inoltre importante sottolineare, ai fini di questa ricerca, che con l'età traianea si assiste a un importante impulso edilizio, oltre che in tutta la città, soprattutto nel suburbio meridionale inducendo a una sostanziale riorganizzazione dello spazio urbano ed extra urbano. La massiccia presenza militare dovuta alla flotta marina in funzione delle campagne daciche fu la principale causa dell'occupazione capillare di una vasta porzione di territorio nelle immediate vicinanze dei bacini lagunari utilizzati come scalo portuale.

È a questo periodo che risalgono le opere di regolarizzazione dei bacini portuali, parallelamente allo spostamento delle attività verso sud, che culmineranno nel III sec. con la fioritura e l'espansione del centro di Classe e del suo porto. Tra i diversi contesti archeologici individuati in quest'area merita innanzitutto di essere segnalata la necropoli, indagata a più riprese durante la prima metà del XX sec., che si sviluppava nell'area poi occupata dalla basilica di Sant'Apollinare in Classe (**scheda n. 20**).

Nel cortile parrocchiale furono individuate numerose sepolture prive di corredo pertinenti al periodo tardo antico, mentre nelle aeree adiacenti alla chiesa furono recuperate diverse stele funerarie utilizzate anche come elementi di reimpiego. All'interno della chiesa fu scoperta una seconda necropoli costituita da sepolture con sarcofagi e casse laterizie ascrivibili al III sec.<sup>12</sup>.

Un secondo contesto di rilievo è la necropoli di San Probo (**scheda n. 4**).; fin dal XVIII sec. anche in quest'area furono recuperate numerosissime stele funerarie reimpiegate nella pavimentazione della perduta chiesa, la cui ubicazione è stata riconosciuta grazie a una campagna di sondaggi che permisero di fatto la sua identificazione e il rilevamento di alcune strutture murarie, anche se non furono mai eseguite indagini archeologiche complete<sup>13</sup>.

Circa 1 km più a sud, in una zona leggermente isolata rispetto alla realtà di Classe, durante i lavori per la costruzione della rotonda su via Romea sud in località Le Palazzette, venne individuata una necropoli composta da 71 sepolture inquadrabili tra il I sec. e il IV/V sec (**scheda n. 3**).

Ad un dato momento (purtroppo non esattamente precisabile) l'area, che sorge su una duna sabbiosa, quasi una sorta di isoletta, venne collegata alla terraferma tramite un viottolo sopraelevato, rialzata tramite un terrapieno e circondata da un fossato esterno<sup>14</sup>. Infine, sempre nell'ambito dell'abitato di Classe si segnala un ritrovamento, anche se di incerta localizzazione, di cui si ha notizia in una pubblicazione riguardante operazioni di scavo effettuate lungo il terrapieno della ferrovia (**scheda n. 5**): si citano qui una base monumentale posata su un lastricato in marmo rosso di Verona e tracce di una cancellata in ferro. Presso il lato occidentale di casa Mazzotti vennero individuate delle strutture murarie e un ulteriore basamento formato da lastre in marmo rosso di Verona<sup>15</sup>. A causa della genericità di notizie e documentazione non è possibile stabilire l'esatta collocazione, né proporre un adeguato riferimento cronologico.

La continuità di frequentazione di quest'area è testimoniata dal rinvenimento di due fossati e di un deposito di età medievale (**scheda n. 21**) presso la proprietà Liverani lungo la via Classicana. Proseguendo verso sud e rimanendo nell'ambito del sistema dunoso che si sviluppa a est della città in direzione N-NO/S-SE in prossimità dell'antica linea di costa, si segnala una serie di evidenze

<sup>12</sup> Manzelli 2000, p. 170.


<sup>13</sup> Manzelli 2000, p. 192.

<sup>14</sup> Manzelli 2000, p. 177.

<sup>15</sup> Manzelli 2000 p. 196.

REL-ARC-E-05010			
00	06/07/2022	Gloria Saccò	Gloria Capelli
Rev.	Data emissione	Emissione	Revisione



 <p><b>Gea S.r.l.</b> Ricerca e documentazione Archeologica</p>	<p>SEDE LEGALE: Via Roma, n. 48 29121 Piacenza UFFICI: Strada L. C. Farini, n.9 43121 Parma</p>	<p><b>LAVORI:</b> <i>Emergenza Gas – Incremento di capacità di rigassificazione (DL 17 Maggio 2022, n. 50) FSRU Ravenna e Collegamento alla Rete Nazionale Gasdotti.</i></p>
<p>Soprintendenza Archeologia Belle Arti e Paesaggio per le province di Ravenna, Forlì-Cesena e Rimini</p>	<p><b>REL-ARC-E-05010</b></p>	<p><b>FOGLIO:</b> Pagina 31 di 312</p>

archeologiche emerse, nel 2010<sup>16</sup>, durante un'assistenza archeologica: in località Ca' Bianca, nei pressi della basilica (**scheda n. 19**) e più precisamente lungo lo Scolo Castelladella sono state indagate alcune importanti strutture alcune delle quali già individuate nel 2006 sempre nel corso di una assistenza archeologica in corso d'opera<sup>17</sup>. In particolare si fa riferimento, procedendo da nord verso sud, a un vespaio costituito da frammenti di laterizio e con al tetto resti di battuto pavimentale pertinente all'età romana (**scheda n. 12**).

Un sottofondo stradale largo 8 m e orientato N-W/S-E costituito da un sottile strato di frammenti di laterizio e grumi di malta e limitato a oriente da un canaletto (**scheda n. 18**) è cronologicamente collocabile in epoca tardo antica o altomedievale ed è possibile che questo tracciato sia collegabile alla limitrofa basilica della Ca' Bianca<sup>18</sup>.

Una sorta di "camminamento" è stato individuato poco più a sud (**scheda n. 14**); si tratta di un allineamento di embrici disposti in direzione N-S alla cui estremità sud era addossata una struttura quadrangolare costituita da un battuto di frammenti di laterizio su un sottofondo realizzato con grandi frammenti di manubriati e mattoni semicircolari. La struttura presentava al centro un'apertura circolare.

Al culmine di un cordone sabbioso sono stati indentificati due gruppi di sepolture: quello a nord (**scheda n. 15**) ha restituito 8 sepolture (3 con copertura alla cappuccina, 1 contenuta in una probabile in cassa lignea, 1 contenuta in una probabile in cassa di laterizi, 3 in fossa semplice) i cui rapporti indicano una certa estensione temporale di utilizzo dell'area come necropoli<sup>19</sup>, mentre nel gruppo meridionale sono state individuate solo due sepolture con copertura alla cappuccina (**scheda n. 16**).

Proseguendo verso la basilica si segnalano lacerti di fondazione di un edificio costituito da probabili vespai di sottofondazioni murarie (**scheda n. 17**) e infine un tracciato stradale di età romana largo 2,5/3 m e orientato N-W/S-E (**scheda n. 18**). La struttura fu realizzata tramite frammenti di laterizio misto a grumi di calcare e lastrine di marmo.

Un discorso a parte meritano le testimonianze archeologiche relative a un'importante strada consolare costruita in età repubblicana: la **via Popilia** fu realizzata nel 132 a.C. dal console **Publio Popilio Lenate**, dal quale prende il nome, durante una serie di azioni militari contro i Galli Boi. Collegava Rimini ad Adria e costituiva il principale collegamento stradale costiero del territorio, ma fino a pochi anni orsono il percorso era soltanto ipotizzato; solo recenti indagini archeologiche hanno infatti consentito una sua precisa localizzazione nell'area tra la cava Cà Bianca e la via Fosso Ghiaia (**schede nn. 6-7**), dove durante un'assistenza archeologica, alla profondità di -2,30/-2,60 m dal piano di campagna, è emersa una porzione di tracciato stradale costituita da ciottoli di piccoli e medie dimensioni con andamento N-W/S-E. Successivamente a questa scoperta un sondaggio estensivo promosso dalla Soprintendenza ha permesso di comprendere la tecnica di realizzazione dell'asse stradale e di distinguere due fasi strutturali, la prima riconducibile al tracciato originario di II-I sec. a.C., la seconda relativa a un intervento di ripristino<sup>20</sup>; il tratto di strada rinvenuto è stato

<sup>16</sup> Archivio relazioni di scavo SAER Ravenna (RA), Fasc. Ravenna, "Collegamento all'impianto di potabilizzazione (NIP) della zona Bassette (tratto C).


<sup>17</sup> Archivio relazioni di scavo SAER Ravenna (RA), Fasc. Ravenna, Loc. Ca' Bianca, Fosso Ghiaia-Gramadora.

<sup>18</sup> Archivio relazioni di scavo SAER Ravenna (RA), Fasc. Ravenna, "Collegamento all'impianto di potabilizzazione (NIP) della zona Bassette (tratto C), p. 30.

<sup>19</sup> Archivio relazioni di scavo SAER Ravenna (RA), Fasc. Ravenna, "Collegamento all'impianto di potabilizzazione (NIP) della zona Bassette (tratto C), p. 29.

<sup>20</sup> Ravaioli 2011, p. 208, nota 83.

REL-ARC-E-05010			
00	06/07/2022	Gloria Saccò	Gloria Capelli
Rev.	Data emissione	Emissione	Revisione

 <p><b>Gea S.r.l.</b> Ricerca e documentazione Archeologica</p>	<p>SEDE LEGALE: Via Roma, n. 48 29121 Piacenza UFFICI: Strada L. C. Farini, n.9 43121 Parma</p>	<p><b>LAVORI:</b> <i>Emergenza Gas – Incremento di capacità di rigassificazione (DL 17 Maggio 2022, n. 50) FSRU Ravenna e Collegamento alla Rete Nazionale Gasdotti.</i></p>
<p>Soprintendenza Archeologia Belle Arti e Paesaggio per le province di Ravenna, Forlì-Cesena e Rimini</p>	<p><b>REL-ARC-E-05010</b></p>	<p><b>FOGLIO:</b> Pagina 32 di 312</p>

sottoposto, da parte della stessa Soprintendenza, a vincolo di tutela che ne prevede la conservazione<sup>21</sup>.

Circa 1 km più a nord è stato effettuato un ulteriore importante ritrovamento, sempre in occasione degli scavi presso la cava Ca' Bianca (**scheda n. 11**), consistente in 4 pali lignei individuati nell'angolo ovest della cava e disposti in corrispondenza di un canale. L'ipotesi più plausibile è che i pali siano pertinenti ad un ponte di attraversamento della *via Popilia* nel punto in cui la strada antica veniva tagliata da un canale (largo circa 7,50 m) di cui rimangono evidenti tracce. Quest'ipotesi viene confortata dall'identificazione (in sezione) di un tracciato stradale *glareato* impostato su di un dosso sabbioso; inoltre va sottolineato che l'analisi delle foto aeree ha permesso di identificare in più punti un lungo rettilineo orientato in senso N-W<sup>22</sup>.

Circa 1,5 km in direzione nord-ovest viene identificato il *pons Candidiani* (**scheda n. 9**). Venne individuato negli anni '60 in un podere lungo la via Dismano tramite sondaggi. Si tratta di un ponte a tre archi costituito da grandi blocchi di pietra la cui tecnica costruttiva lascia ipotizzare una sua datazione all'età romana<sup>23</sup>. La struttura sembrerebbe essere in relazione con un corso d'acqua dall'andamento nord-est/sud-ovest attestato tra la via Dismano e la Statale Adriatica, attraverso la fotografia aerea. Il toponimo indurrebbe a identificare il corso d'acqua in questione con il Candiano, in realtà il percorso del presunto Candiano, elemento caratterizzante del paesaggio antico di Classe, va probabilmente riconosciuto nell'attuale Canale del Molino che, poco più a sud della località Cà Bianca, doveva dirigersi verso nord-est fino a raggiungere il mare. Dalla cartografia storica inoltre ricaviamo che il suo tracciato più antico doveva portarlo a valicare il cosiddetto Ponte della Pietra (**scheda n. 22**) per poi sfociare nella zona di Porto Fuori<sup>24</sup>. Questi dati sono confermati dalla documentazione fornita dalla fotografia aerea, che mostra con chiarezza il sito relativo al ponte e le tracce del canale (vedi fig. 18).



**Figura 20** Foto aerea dell'area del sito del Ponte della Pietra, (da Boschi 2011a, p. 212, fig. 5.1.3.2).

Il Ponte della Pietra viene descritto come un ponte a 3 o a 5 arcate rinvenuto durante lavori agricoli presso la via Romea, un kilometro a sud della basilica di Sant'Apollinare in Classe. Si ipotizza che il ponte possa datarsi tra il IX e il X sec. a causa della presenza di materiali lapidei di età romana


<sup>21</sup> Archivio relazioni di scavo SAER Ravenna (RA), Fasc. Ravenna, loc. Ca' Bianca, Fosso Ghiaia-Gramadora

<sup>22</sup> Archivio relazioni di scavo SAER Ravenna (RA), Fasc. Ravenna, loc. Ca' Bianca, Fosso Ghiaia

<sup>23</sup> Augenti 2011, p. 143.

<sup>24</sup> Boschi 2011, p. 200.

REL-ARC-E-05010			
00	06/07/2022	Gloria Saccò	Gloria Capelli
Rev.	Data emissione	Emissione	Revisione

 <p><b>Gea S.r.l.</b> Ricerca e documentazione Archeologica</p>	<p>SEDE LEGALE: Via Roma, n. 48 29121 Piacenza UFFICI: Strada L. C. Farini, n.9 43121 Parma</p>	<p>LAVORI: <i>Emergenza Gas – Incremento di capacità di rigassificazione (DL 17 Maggio 2022, n. 50) FSRU Ravenna e Collegamento alla Rete Nazionale Gasdotti.</i></p>
<p>Soprintendenza Archeologia Belle Arti e Paesaggio per le province di Ravenna, Forlì-Cesena e Rimini</p>	<p><b>REL-ARC-E-05010</b></p>	<p><b>FOGLIO:</b> Pagina 33 di 312</p>

reimpiegati nella realizzazione della struttura e sulla base del fatto che esso sorge su un'altura probabilmente appartenente a un cordone dunoso litoraneo formatosi dopo il IX secolo.<sup>25</sup> Dello sviluppo più tardo del fiume, immediatamente a est della pineta di Classe, risultano riconoscibili la traccia del suo corso forse rinascimentale e l'imboccatura del porto Candiano presso la località La Torrazza, dove è ancora visibile una torre seicentesca (**scheda n. 20**, vedi fig. 19). Recenti studi hanno supposto che il corso d'acqua pertinente al *pons Candidiani* possa consistere in una vena lagunare o in una diramazione del Bidente o ancora, in un canale regolarizzato<sup>26</sup> (vedi fig. 20).



**Figura 21 La Torrazza.**

Allontanandosi dal sistema dunoso e procedendo verso ovest lungo il tracciato in progetto si intercetta il fiume Ronco presso il cui alveo sono stati individuati a più riprese alcuni dei piloni relativi all'acquedotto romano (**scheda n. 1**). Ancora oggi nel letto del fiume, all'altezza di San Bartolo, circa 500 m a sud della Colonna dei Francesi, durante i periodi di siccità, sono visibili alcuni piloni dell'acquedotto romano<sup>27</sup>. Infine presso la località Madonna dell'Albero in prossimità del Ponte della Cella fu rinvenuta una serie di elementi edilizi quali, laterizi, lacerti di pavimentazione musiva, esagonette fittili, frammenti di lastre di marmo e intonaco attribuibili ad una villa suburbana (**scheda n. 8**)<sup>28</sup>.

<sup>25</sup> Augenti 2011, pp. 131-132.




<sup>26</sup> Boschi 2011a, pp. 210-211.

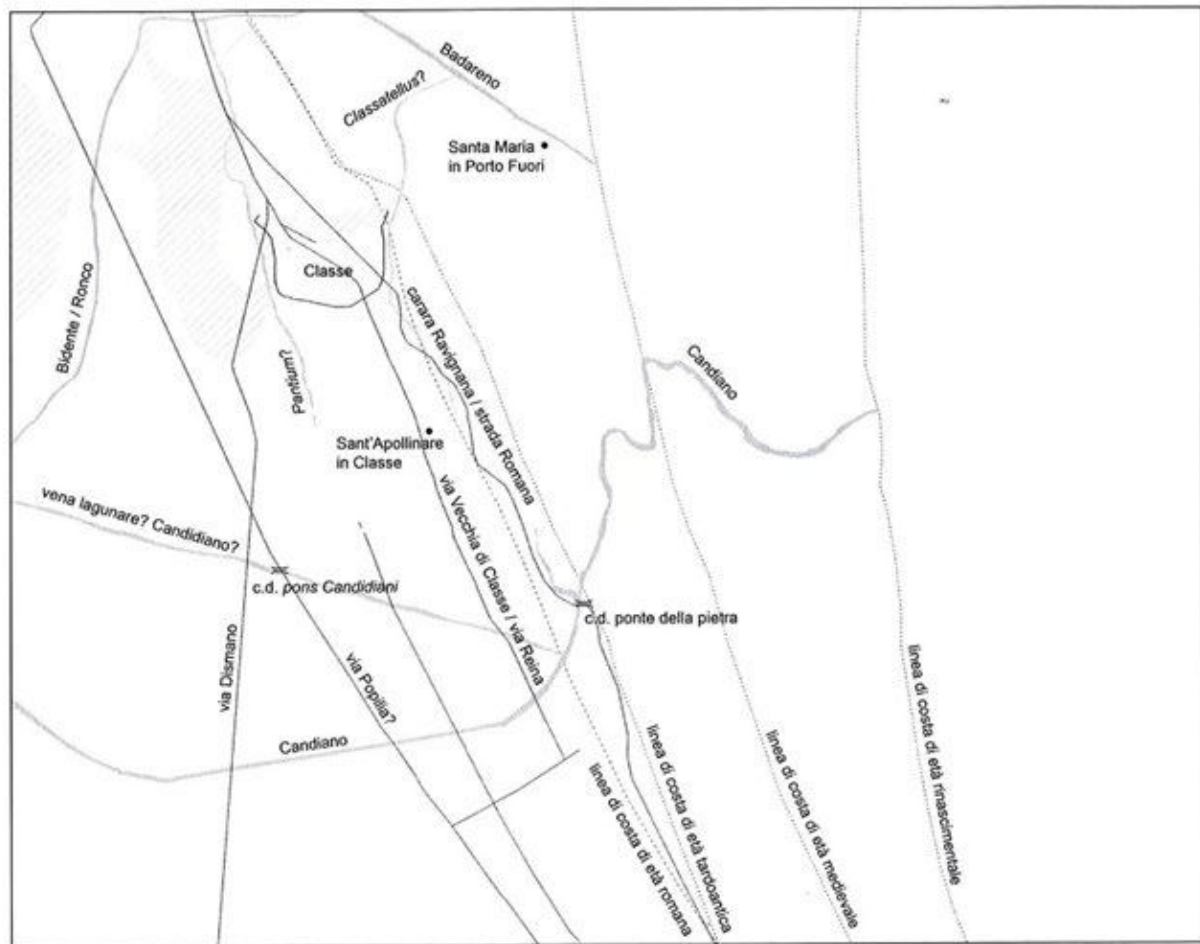
<sup>27</sup> Manzelli 2000, p. 166.

<sup>28</sup> Augenti 2011, p. 142

REL-ARC-E-05010			
00	06/07/2022	Gloria Saccò	Gloria Capelli
Rev.	Data emissione	Emissione	Revisione



 <p><b>Gea S.r.l.</b> Ricerca e documentazione Archeologica</p>	  <p>SEDE LEGALE: Via Roma, n. 48 29121 Piacenza UFFICI: Strada L. C. Farini, n.9 43121 Parma</p>	<p><b>LAVORI:</b> <i>Emergenza Gas – Incremento di capacità di rigassificazione (DL 17 Maggio 2022, n. 50) FSRU Ravenna e Collegamento alla Rete Nazionale Gasdotti.</i></p>
<p>Soprintendenza Archeologia Belle Arti e Paesaggio per le province di Ravenna, Forlì-Cesena e Rimini</p>	<p><b>REL-ARC-E-05010</b></p>	<p><b>FOGLIO:</b> Pagina 34 di 312</p>






**Figura 22** Carta con rappresentazione schematica della principale viabilità terrestre e d'acqua del territorio di Classe e a sud di Classe, (da Boschi 2011a, p. 211, fig. 5.1).

Per quanto riguarda gli edifici di culto, questi iniziano a diffondersi con il trasferimento della capitale dell'Impero Romano d'Occidente a Ravenna, consacrandola a città cristiana. Ai fini di questa ricerca si citano le basiliche di Sant'Apollinare in Classe, di San Probo, già menzionate a proposito delle necropoli che sorgevano antecedentemente ai luoghi di culto, e infine la basilica di Ca' Bianca. La basilica di Sant'Apollinare in Classe (**scheda n. 20**), nota per i suoi pregiatissimi mosaici, fu realizzata nella prima metà del VI sec. da Giuliano Argentario su ordine dell'arcivescovo Ursicino. Nonostante le spoliazioni subite nel corso dei secoli, conserva a tutt'oggi la struttura originaria ed è riconosciuta dall'UNESCO Patrimonio dell'Umanità. Si tratta di una basilica paleocristiana con pianta a tre navate culminanti in un'abside ottagonale centrale affiancata da due cappelle absidate, mentre la facciata è preceduta da un nartece. Il campanile di forma cilindrica risale al IX sec.

Per quanto riguarda la basilica di San Probo (**scheda n. 4**), ancora incerta è la sua identificazione. Si ha notizia, ma senza relativa documentazione, di ritrovamenti settecenteschi e ottocenteschi effettuati dai monaci Camaldolesi di lacerti musivi e fondamenta di una chiesa immediatamente a sud-est della basilica di Sant'Apollinare in Classe. Le indagini effettuate nella seconda metà del XX sec. hanno consentito di rilevare alcune strutture murarie e di ipotizzare la ricostruzione di una pianta (opera di G. Cortesi e A. Roncuzzi del 1964) a tre navate precedute da un quadriportico, culminante con un'abside semicircolare. Nonostante le ricerche più recenti attestino la presenza di un edificio

REL-ARC-E-05010			
00	06/07/2022	Gloria Saccò	Gloria Capelli
Rev.	Data emissione	Emissione	Revisione



 <p><b>Gea S.r.l.</b> Ricerca e documentazione Archeologica</p>	  <p>SEDE LEGALE: Via Roma, n. 48 29121 Piacenza UFFICI: Strada L. C. Farini, n.9 43121 Parma</p>	<p><b>LAVORI:</b> <i>Emergenza Gas – Incremento di capacità di rigassificazione (DL 17 Maggio 2022, n. 50)</i> <i>FSRU Ravenna e Collegamento alla Rete Nazionale Gasdotti.</i></p>
<p>Soprintendenza Archeologia Belle Arti e Paesaggio per le province di Ravenna, Forlì-Cesena e Rimini</p>	<p><b>REL-ARC-E-05010</b></p>	
<p><b>FOGLIO:</b> Pagina 35 di 312</p>		

basilicale, esse non sono sufficienti per attribuire i resti di queste strutture alla basilica del Beato Probo piuttosto che a un'altra delle chiese attestate al di fuori delle mura di Classe<sup>29</sup>.

Fra il 1965 e il 1968 i sondaggi di G. Cortesi e A. Roncuzzi permisero di mettere in luce i resti di un edificio di culto che molti identificano con la chiesa dedicata a San Demetrio (denominata basilica Ca' Bianca (**scheda n. 19**). Precisamente si tratta di una chiesa di forma rettangolare della lunghezza di 44 metri, con abside pentagonale all'esterno e semicircolare all'interno, cui era affiancato un edificio a pianta ottagonale, della larghezza di 9,20 m e anteposto un atrio della lunghezza di 20 m. Molte sono ancora oggi le questioni aperte soprattutto circa la datazione, l'intitolazione a San Demetrio, ma anche sulla tipologia del culto (ariano o cattolico). È comunque plausibile una datazione che prevede la fondazione della basilica tra la fine del V e il VI sec., mentre una seconda fase rientrerebbe nell'ambito del VI sec. inoltrato<sup>30</sup>.






Figura 23 L'area deltizia e la localizzazione di Butrium in un'incisione settecentesca di F. Ginanni.

Ravenna nasce come città portuale: molti dei suoi porti furono abbandonati, in epoche diverse, a causa delle mutevoli condizioni idrauliche e dell'allontanamento della fascia costiera dalla città. All'epoca dell'impero di Giustiniano (VI sec.d.C.) la conurbazione era stata composta da tre elementi: Ravenna, il sobborgo di Cesarea e il centro portuale di Classe.

<sup>29</sup> Augenti Boschi 2011, p. 249.

<sup>30</sup> David 2011.

REL-ARC-E-05010			
00	06/07/2022	Gloria Saccò	Gloria Capelli
Rev.	Data emissione	Emissione	Revisione

 <p><b>Gea S.r.l.</b> Ricerca e documentazione Archeologica</p>  	<p>SEDE LEGALE: Via Roma, n. 48 29121 Piacenza UFFICI: Strada L. C. Farini, n.9 43121 Parma</p>	<p><b>LAVORI:</b> <i>Emergenza Gas – Incremento di capacità di rigassificazione (DL 17 Maggio 2022, n. 50) FSRU Ravenna e Collegamento alla Rete Nazionale Gasdotti.</i></p>
<p>Soprintendenza Archeologia Belle Arti e Paesaggio per le province di Ravenna, Forlì-Cesena e Rimini</p>	<p><b>REL-ARC-E-05010</b></p>	<p><b>FOGLIO:</b> Pagina 36 di 312</p>

La vitalità dei centri era legata al sistema delle acque interne: bacini e canali che lambivano e attraversavano tutta l'area urbana, collegandone gli estremi e permettendo l'accesso al mare e alla zona posta a Nord, verso il Veneto.

Solo molto più tardi, con l'arretramento progressivo della linea di costa, si venne a indebolire lo stretto rapporto di Ravenna con il mare: lo storico Agnello, in una descrizione medievale del litorale ravennate individuava tre approdi: porto Candiano, porto Lacherno e porto Lione.




Il Candiano ebbe un'importanza di gran lunga maggiore degli altri: era per eccellenza il porto di Ravenna ma alla fine del XIV secolo a causa del suo continuo insabbiamento la sua funzionalità si ridusse e fu trasformato in semplice approdo per piccolo cabotaggio tanto da essere soprannominato, con tono dispregiativo, il Candianazzo. Tra il XVI e il XVII secolo Ravenna subì un dissesto idrologico che influenzò lo sviluppo urbano ed economico della città. Solo nel XVIII secolo, ad opera del Cardinale Giulio Alberoni si intervenne per risanare la situazione con due importanti opere: l'allontanamento del fiume Montone dalle mura della città e lo scavo di un nuovo porto.

La presenza di paludi e canali nell'area di sant'Alberto interessata dalla porzione finale del tracciato del "Met. Coll. PDE FSRU di Ravenna al nodo di Ravenna ON 900 (36''), DP 75 bar" è documentata dalle indagini archeologiche recentemente concluse che hanno portato in luce e documentato un contesto relativo ad una porzione di canalizzazione artificiale orientata NW-SE, scavata in un'area aperta a carattere palustre (fig. 23). Questa porzione del canale era caratterizzata da un'area di sosta e messa in secca di imbarcazioni, come testimoniato dal ritrovamento di una barca in legno in ottimo stato di conservazione, databile ipoteticamente fra l'età medievale e quella rinascimentale, ancora rimessa sulla sponda est del canale e dai due inviti-scivolo per altre imbarcazioni posti a sud di questa, su entrambe le sponde (**scheda n. 24**). Le attività di scavo hanno esaurito il contesto limitatamente alla porzione indagata.



**Figura 24** Fotopiano da drone a conclusione della fase di pulizia della barca recuperata in loc. Sant'Alberto (fonte archivio Sabap-RA, rel. Preliminare 15/12/2021, Ante Quem).

REL-ARC-E-05010			
00	06/07/2022	Gloria Saccò	Gloria Capelli
Rev.	Data emissione	Emissione	Revisione

 <p><b>Gea S.r.l.</b> Ricerca e documentazione Archeologica</p>	  <p>SEDE LEGALE: Via Roma, n. 48 29121 Piacenza UFFICI: Strada L. C. Farini, n.9 43121 Parma</p>	<p><b>LAVORI:</b> <i>Emergenza Gas – Incremento di capacità di rigassificazione (DL 17 Maggio 2022, n. 50) FSRU Ravenna e Collegamento alla Rete Nazionale Gasdotti.</i></p>
<p>Soprintendenza Archeologia Belle Arti e Paesaggio per le province di Ravenna, Forlì-Cesena e Rimini</p>	<p><b>REL-ARC-E-05010</b></p>	<p><b>FOGLIO:</b> Pagina 37 di 312</p>

La Tabula Peutingeriana documenta, lungo la via Popilia, a 6 miglia da Ravenna (circa km 10), a circa 2 km a nord dalla fine del tracciato, una stazione denominata *Butrium*, alla quale le fonti attribuiscono un'antica origine umbra (fig. 22).

Oggetto di sondaggi da parte di Lelio Veggi e Arnaldo Roncuzzi in prossimità del canale Via Cerba, poco più a nord dell'odierno S. Alberto, il sito era affacciato alla Fossa Augusta – il largo canale voluto dall'imperatore Augusto per collegare il porto militare di Classe con il ramo meridionale del Po - grazie ad una banchina di cui è stata accertata in m 480 la lunghezza.




Le prospezioni condotte dagli studiosi delimitano fra il III sec. a.C. e il IV sec. d.C. il perdurare dell'insediamento, poi definitivamente obliterato da un banco di sabbie alluvionali.

Nonostante la fortuna della città e del territorio di Ravenna siano strettamente legate alla relazione della città con il mare e gli approdi offerti dal bacino lagunare, molto poche sono le informazioni sulle quali possiamo contare per conoscere la consistenza dei depositi archeologici sottomarini.

Poco al largo di Punta Marina è stata segnalata la presenza di un'ancora di età moderna, recuperata dal Gruppo Archeologico Ravennate (**scheda n. 27**).

REL-ARC-E-05010			
00	06/07/2022	Gloria Saccò	Gloria Capelli
Rev.	Data emissione	Emissione	Revisione



 <b>Gea S.r.l.</b> Ricerca e documentazione Archeologica	  SEDE LEGALE: Via Roma, n. 48 29121 Piacenza UFFICI: Strada L. C. Farini, n.9 43121 Parma	<b>LAVORI:</b> <i>Emergenza Gas – Incremento di capacità di rigassificazione (DL 17 Maggio 2022, n. 50) FSRU Ravenna e Collegamento alla Rete Nazionale Gasdotti.</i>
Soprintendenza Archeologia Belle Arti e Paesaggio per le province di Ravenna, Forlì-Cesena e Rimini	<b>REL-ARC-E-05010</b>	<b>FOGLIO:</b> Pagina 38 di 312

### 3.4 Elementi della centuriazione e della viabilità storica

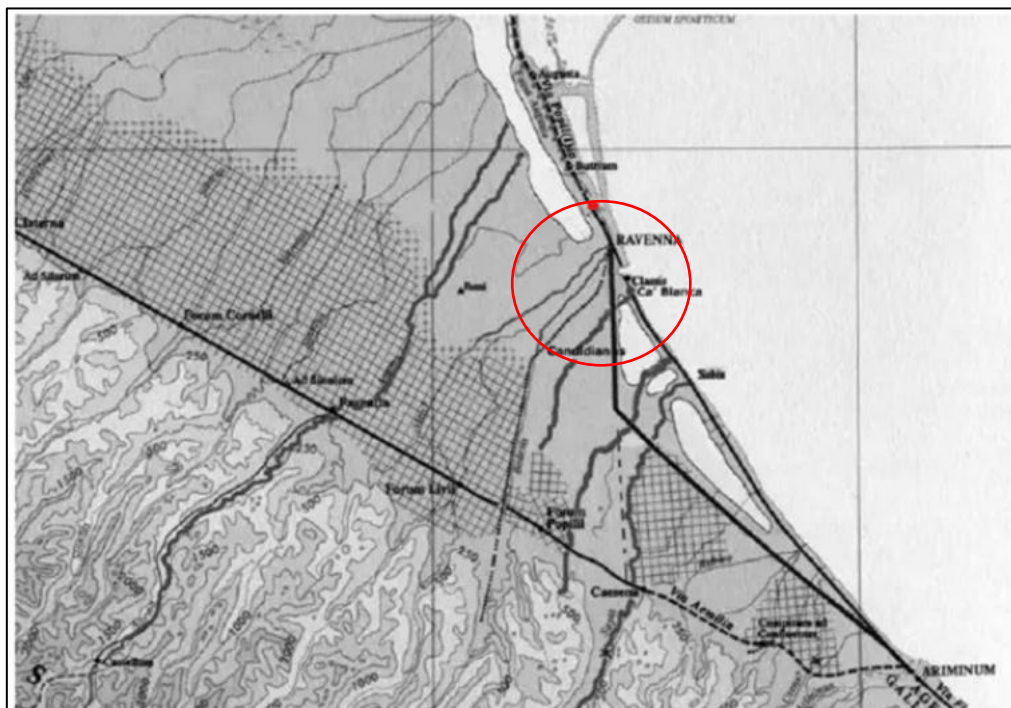





Figura 25 Viabilità e centuriazione del ravennate in epoca romana imperiale. In rosso l'area di intervento (da David 2009).

Ciò che viene generalmente inteso come centuriazione romana fa riferimento ad un complesso strumento di organizzazione sociale e di trasformazione territoriale mirato al migliore sfruttamento del suolo agricolo, attraverso estese opere di canalizzazione e viabilità. Tale organizzazione territoriale deriva strettamente dalla ripartizione degli appezzamenti di terreno ai coloni che restavano in tal modo legati alla vita militare (centuria) fino al compimento del sessantesimo anno di età. La centuriazione (limitatio) consisteva nella misurazione e suddivisione del territorio in parti regolari attraverso una serie di assi ortogonali detti "limites". Questi erano distinti in decumani e cardini. Tradizionalmente il decumano massimo simboleggiava il percorso del sole e il cardine massimo l'asse dell'universo. Gli assi della centuriazione dovevano quindi essere orientati (e i trattati riportano precise indicazioni su come stabilire l'orientamento basandosi sul percorso apparente del sole) in senso est-ovest (decumani) e nord-sud (cardini). Le maglie della centuriazione erano solitamente quadrate, con una dimensione di 20x20 actus; questa era una misura agraria che secondo Plinio corrispondeva alla lunghezza del solco che una coppia di buoi aggiogati potevano aprire con un'unica spinta, l'actus risultava di 35,52 metri, e la distanza tra gli assi centuriali di 710,4 metri. Agli incroci degli assi centuriali principali (quintarius) venivano posti cippi confinari, cioè cilindri di pietra che recavano sulla sommità un'incisione cruciforme con la precisa indicazione del cardine e del decumano che in quel punto si incrociavano. Questa indicazione permetteva di risalire, anche in assenza di altri documenti, alla complessiva organizzazione territoriale e all'attribuzione dei singoli lotti.

Nel territorio ravennate sono state individuate principalmente due diverse zone centuriate, nelle quali a volte si sovrappongono centuriazioni di epoche diverse;

- **Centuriazione faentina e lughese** che comprende parte dei territori dei Comuni di Bagnacavallo, Bagnara di Romagna, Castelbolognese, Cotignola, Faenza, Fusignano, Lugo, Massa Lombarda, Sant'agata sul Santerno Solarolo;

REL-ARC-E-05010			
00	06/07/2022	Gloria Saccò	Gloria Capelli
Rev.	Data emissione	Emissione	Revisione

 <p><b>Gea S.r.l.</b> Ricerca e documentazione Archeologica</p>	  <p>SEDE LEGALE: Via Roma, n. 48 29121 Piacenza UFFICI: Strada L. C. Farini, n.9 43121 Parma</p>	<p><b>LAVORI:</b> <i>Emergenza Gas – Incremento di capacità di rigassificazione (DL 17 Maggio 2022, n. 50) FSRU Ravenna e Collegamento alla Rete Nazionale Gasdotti.</i></p>
<p>Soprintendenza Archeologia Belle Arti e Paesaggio per le province di Ravenna, Forlì-Cesena e Rimini</p>	<p><b>REL-ARC-E-05010</b></p>	<p><b>FOGLIO:</b> Pagina 39 di 312</p>

– **Centuriazione cesenate** che comprende parte del Comune di Cervia con varie centuriazioni sovrapposte.

Importante opera idraulica presente nell'area di intervento era la "**Fossa Augusta**", canale artificiale scavato in epoca romana per regolarizzare uno dei bracci minori del Po (la Padusa) e per ostacolare il graduale alluvionamento della foce della laguna ravennate a Nord di Classe.  
Il canale è rimasto in funzione fino al Medioevo e in diversi tratti fino al 18° secolo.

Neòl settore ovest dell'area oggetto d'intervento correva, con andamento nord-sud, la romana **Via Popilia** costruita nel 132 a.C. dal console romano Publio Popilio Lenate che univa il Rubicone con il territorio a Nord di Aquileia.

Nel corso del medioevo, a causa del progressivo avanzamento della linea di costa e del conseguente insabbiamento del territorio ad ovest di questa, la **Via Popilia** romana venne progressivamente abbandonata e venne aperto un nuovo tracciato che congiungesse Ravenna e Pomposa.




Questo percorso assunse il nome di **via Romea** poiché era abitualmente seguito dai pellegrini provenienti da Venezia e dalle Alpi orientali e diretti verso Roma<sup>31</sup>.

Il nome poi si estese più a Nord fino ad Adria e più a Sud fino a Rimini. Successivamente, nel 18° sec., il nome fu dato alla strada (molto più interna della precedente, a Nord di Ravenna) che congiunge Ferrara con Ravenna, poi con Rimini (ora Statale Adriatica).

La vecchia strada Romea, decaduta a poco a poco a sentiero, fra le pinete e le valli di Ravenna e di Comacchio, è stata in seguito riattivata come strada automobilistica di collegamento fra Ravenna e Venezia.

<sup>31</sup> Bottazzi 2000

REL-ARC-E-05010			
00	06/07/2022	Gloria Saccò	Gloria Capelli
Rev.	Data emissione	Emissione	Revisione

 <b>Gea S.r.l.</b> Ricerca e documentazione Archeologica	  SEDE LEGALE: Via Roma, n. 48 29121 Piacenza UFFICI: Strada L. C. Farini, n.9 43121 Parma	<b>LAVORI:</b> <i>Emergenza Gas – Incremento di capacità di rigassificazione (DL 17 Maggio 2022, n. 50) FSRU Ravenna e Collegamento alla Rete Nazionale Gasdotti.</i>
Soprintendenza Archeologia Belle Arti e Paesaggio per le province di Ravenna, Forlì-Cesena e Rimini	<b>REL-ARC-E-05010</b>	
		<b>FOGLIO:</b> Pagina 40 di 312

## 4 LA CARTOGRAFIA STORICA



Figura 26 Estratto della Tabula Peutingeriana relativo all'area d'indagine.

La Tabula Peutingeriana, copia medievale di una carta dell'età imperiale del tipo delle carte itinerarie militari, oggi conservata nell'ex biblioteca delle carte imperiali di Vienna, appare particolarmente utile per la lettura del paesaggio antico del territorio ravennate. Vi appare infatti la città di Ravenna murata e marittima, attestata lungo la direttrice di una via costiera che, evidentemente, si afferma come collegamento solido e sicuro solo con la Tarda Antichità.

Un ramo del Po (evidentemente la Fossa Augusta) arriva quasi ai piedi delle mura della città garantendo un contatto diretto con il sistema idroviario padano (nella Tabula Peutingeriana è segnato un collegamento con *Hostilia* la cui funzionalità nel V secolo è confermata da Sidonio Apollinare).

Se la Tabula Peutingeriana appare indifferente rispetto all'esistenza di un centro come Classe, che veniva sentito evidentemente solo come appendice portuale di Ravenna, in questo documento vi è invece indicato il centro secondario di *Butrium*, sebbene questa località sia praticamente ancora ignota sul piano della documentazione archeologica.

Lo studio delle Carte antiche disponibili per il territorio di Ravenna ci permette di avere evidenza dell'avanzare in età moderna della linea di costa, che alla fine del XVI sec. si trovava poco ad est dell'area di intervento (v. fig. 23).

Nelle Tavole geografiche di Egnazio Danti, realizzate tra il 1580 e il 1583, si nota il progressivo impaludamento dell'area ad ovest della duna costiera sulla quale insiste l'area di indagine (v. fig. 25 e 26).

La carta tecnica regionale storica del 1853 attesta la situazione delle zone agricole oggetto di bonifica a nord di Ravenna prima dell'impianto della zona industriale lungo il canale (v. fig. 27).

REL-ARC-E-05010			
00	06/07/2022	Gloria Saccò	Gloria Capelli
Rev.	Data emissione	Emissione	Revisione






 <p><b>Gea S.r.l.</b> Ricerca e documentazione Archeologica</p>	  <p>SEDE LEGALE: Via Roma, n. 48 29121 Piacenza UFFICI: Strada L. C. Farini, n.9 43121 Parma</p>	<p><b>LAVORI:</b> <i>Emergenza Gas – Incremento di capacità di rigassificazione (DL 17 Maggio 2022, n. 50) FSRU Ravenna e Collegamento alla Rete Nazionale Gasdotti.</i></p>
<p>Soprintendenza Archeologia Belle Arti e Paesaggio per le province di Ravenna, Forlì-Cesena e Rimini</p>	<p><b>REL-ARC-E-05010</b></p>	<p><b>FOGLIO:</b> Pagina 41 di 312</p>



Figura 27 Estratto della Carta di Marco Antonio Pasi del 1580, sovrapposto alla CTR. In rosso l'area di intervento.



Figura 28 Flaminia, Tavole Geografiche di Egnazio Danti 1580-1583. L'estratto è stato sovrapposto alla CTR. In rosso l'area di intervento.

REL-ARC-E-05010			
00	06/07/2022	Gloria Saccò	Gloria Capelli
Rev.	Data emissione	Emissione	Revisione




 <p><b>Gea S.r.l.</b> Ricerca e documentazione Archeologica</p>	<p>SEDE LEGALE: Via Roma, n. 48 29121 Piacenza UFFICI: Strada L. C. Farini, n.9 43121 Parma</p>	<p>LAVORI: <i>Emergenza Gas – Incremento di capacità di rigassificazione (DL 17 Maggio 2022, n. 50) FSRU Ravenna e Collegamento alla Rete Nazionale Gasdotti.</i></p>
<p>Soprintendenza Archeologia Belle Arti e Paesaggio per le province di Ravenna, Forlì-Cesena e Rimini</p>	<p><b>REL-ARC-E-05010</b></p>	<p>FOGLIO: Pagina 42 di 312</p>



Figura 29 Ferrariae Ducatus, Tavole geografiche di Egnazio Danti 1580-1583. L'estratto è stato sovrapposto alla CTR. In rosso l'area di intervento.

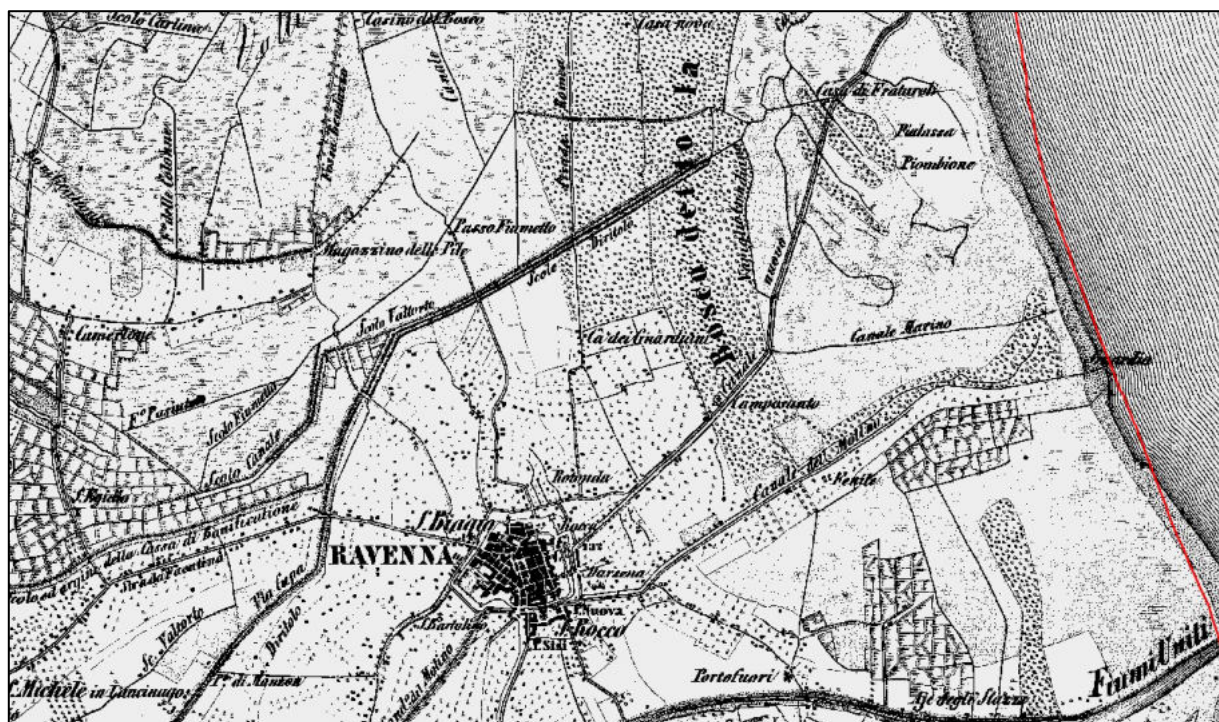





Figura 30 Carta Tecnica Regionale Storica del 1853.

REL-ARC-E-05010			
00	06/07/2022	Gloria Saccò	Gloria Capelli
Rev.	Data emissione	Emissione	Revisione



 <b>Gea S.r.l.</b> Ricerca e documentazione Archeologica	 	SEDE LEGALE: Via Roma, n. 48 29121 Piacenza UFFICI: Strada L. C. Farini, n.9 43121 Parma	<b>LAVORI:</b> <i>Emergenza Gas – Incremento di capacità di rigassificazione (DL 17 Maggio 2022, n. 50) FSRU Ravenna e Collegamento alla Rete Nazionale Gasdotti.</i>
Soprintendenza Archeologia Belle Arti e Paesaggio per le province di Ravenna, Forlì-Cesena e Rimini	REL-ARC-E-05010		<b>FOGLIO:</b> Pagina 43 di 312



**Figura 31 Ravenna Antica, Vincenzo Coronelli, XVIII sec.**

Molti geografi nel passato hanno descritto Ravenna come una piccola Venezia, e così è raffigurata ancora nel XVIII secolo dal geografo Vincenzo Coronelli (vedi. fig. 31), che raffigura, una città immaginaria descritta da Strabone, composta da una serie di isole collegate da ponti e separate da canali.




Riportiamo una serie delle più significative carte disponibili per la città e il suo territorio, realizzate nel corso del tempo.

Risale al XV secolo la rappresentazione schematica di Ravenna che ha, sullo sfondo, le chiese di san Lorenzo a Cesarea e Sant'Apollinare in Classe, monumenti che sorgono in un'area ormai abbandonata (cfr. fig. 32).

Nella Carta di Francesco Bertelli, è invece rappresentata la situazione del territorio ravennate nel XVII sec (cfr. fig. 33).

REL-ARC-E-05010			
00	06/07/2022	Gloria Saccò	Gloria Capelli
Rev.	Data emissione	Emissione	Revisione



 <p><b>Gea S.r.l.</b> Ricerca e documentazione Archeologica</p>  	SEDE LEGALE: Via Roma, n. 48 29121 Piacenza UFFICI: Strada L. C. Farini, n.9 43121 Parma	LAVORI: <i>Emergenza Gas – Incremento di capacità di rigassificazione (DL 17 Maggio 2022, n. 50) FSRU Ravenna e Collegamento alla Rete Nazionale Gasdotti.</i>
Soprintendenza Archeologia Belle Arti e Paesaggio per le province di Ravenna, Forlì-Cesena e Rimini	REL-ARC-E-05010	FOGLIO: Pagina 44 di 312

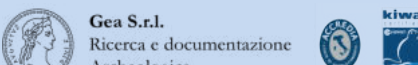


**Figura 32 Rappresentazione anonima del XV secolo di Ravenna.**



**Figura 33 Carta di Francesco Bertelli, territorio ravennate nel XVII sec.**

REL-ARC-E-05010			
00	06/07/2022	Gloria Saccò	Gloria Capelli
Rev.	Data emissione	Emissione	Revisione

 <p><b>Gea S.r.l.</b> Ricerca e documentazione Archeologica</p>	<p>SEDE LEGALE: Via Roma, n. 48 29121 Piacenza UFFICI: Strada L. C. Farini, n.9 43121 Parma</p>	<p><b>LAVORI:</b> <i>Emergenza Gas – Incremento di capacità di rigassificazione (DL 17 Maggio 2022, n. 50) FSRU Ravenna e Collegamento alla Rete Nazionale Gasdotti.</i></p>
<p>Soprintendenza Archeologia Belle Arti e Paesaggio per le province di Ravenna, Forlì-Cesena e Rimini</p>	<p><b>REL-ARC-E-05010</b></p>	<p><b>FOGLIO:</b> Pagina 45 di 312</p>

## 5 TOPONOMASTICA

Vengono di seguito presi in esame i toponimi più significativi individuati in prossimità dell'area oggetto della presente relazione. Va tenuto conto che i profondi mutamenti ambientali che hanno caratterizzato il territorio di Ravenna dalla fine dell'antichità ad oggi e lo spopolamento della città e del suo territorio a partire dal VII secolo d.C. hanno portato alla perdita di gran parte del tessuto toponomastico più antico.

**Ravenna.** Il toponimo si ritiene derivi dal prelatino *rava*, probabilmente di origine umbra, che in origine designava un "dirupo prodotto da acqua che scorre" e successivamente "canale, palude, bassura, fanghiglia", unito ad un suffisso "-enna", di origine etrusca.




**S. Apollinare in Classe.** Frazione del comune di Ravenna. L'agiotoponimo indica il luogo dove venne eretta nell'anno 549 d.C. per iniziativa dell'arcivescovo di Ravenna Massimiano la celebre, omonima basilica, ancora oggi esistente nelle sue forme originali, che venne dedicata ad Apollinare, primo vescovo e patrono della città di Ravenna. La denominazione "In Classe" si riferisce all'area dove sorse, per volontà dell'imperatore Augusto l'antica *Civitas Classis*, lo stanziamento portuale che ospitò sino all'epoca di Costantino (prima metà del IV secolo d.C.) la base della flotta (*classis* in latino) romana dell'Adriatico, e successivamente, in età esarcale, quella della flotta bizantina in Italia. In epoca antica le lagune circostanti Ravenna non comunicavano direttamente con il mare, ma ne erano separate da un sistema di cordoni sabbiosi; il collegamento tra la città ed il suo porto venne assicurato in seguito alla realizzazione della *fossa Augusta*, un lungo canale navigabile che, prolungandosi verso nord, collegava Ravenna anche alla laguna veneta e al sistema portuale di Aquileia. Accanto alla *fossa Augusta* i Romani, sempre nel corso del I sec. a.C., realizzarono anche una strada, complementare al canale navigabile, detta *via Caesaris*, che dalla porta urbana denominata *Cesarea*, conduceva sino alle banchine del porto militare e da qui si collegava alla più antica *via Popilia*, che conduceva alla *Venetia* costeggiando il litorale. La presenza di magazzini, scali merci, caserme ed abitazioni per gli oltre 10.000 marinai della flotta ivi stanziati fecero di Classe una vera e propria città a se stante, lontana poco più di 5 km da Ravenna. Durante l'epoca bizantina ospitò la più importante flotta imperiale stanziata in Italia. Dopo numerosi saccheggi e la definitiva conquista di Ravenna da parte dei Longobardi sotto il loro re Astolfo (anno 751), l'antica Classe cadde rapidamente in declino e risultava ormai completamente abbandonata nel corso del IX secolo.

**Via Dismano.** Lungo rettilineo che univa Ravenna a Cesena e transitava per il già citato *Pons Candidiani* (**scheda n. 9**). Si tratta di un toponimo attestato dall'alto medioevo e riferito prima al territorio e successivamente, a partire dal basso medioevo, alla strada; l'attestazione toponomastica relativamente tarda non sembra escluderne l'origine romana come diverticolo della *via Aemilia* e come asse centuriale delle primitive ripartizioni agrarie<sup>32</sup>.

**Pons Candidiani.** Si riferisce ad un ponte di epoca romana che valicava il corso del Candidiano. La questione dell'ipotetico fiume Candidiano è molto dibattuta e controversa. Negli anni '60 venne rintracciato un canale largo circa 35 – 40 m; gli studiosi si divisero sulla sua identificazione: Veggi e Roncuzzi sostennero che si trattava del Candidiano anche sulla base del recente ritrovamento del Ponte della Pietra (anche se all'epoca fu identificato come il *Pons Candidiani*). Cortesi invece ritenne che il corso d'acqua andasse identificato con una vena lagunare precedentemente sconosciuta che doveva avere il suo imbocco a sud del Ponte della Pietra e correre in prossimità della basilica di Ca' Bianca provvista di un piccolo scalo portuale. Veggi e Roncuzzi replicarono che il suo andamento

<sup>32</sup> Ravaioli 2011, p. 208.

REL-ARC-E-05010			
00	06/07/2022	Gloria Saccò	Gloria Capelli
Rev.	Data emissione	Emissione	Revisione

 <p><b>Gea S.r.l.</b> Ricerca e documentazione Archeologica</p>	  <p>SEDE LEGALE: Via Roma, n. 48 29121 Piacenza UFFICI: Strada L. C. Farini, n.9 43121 Parma</p>	<p>LAVORI: <i>Emergenza Gas – Incremento di capacità di rigassificazione (DL 17 Maggio 2022, n. 50) FSRU Ravenna e Collegamento alla Rete Nazionale Gasdotti.</i></p>
<p>Soprintendenza Archeologia Belle Arti e Paesaggio per le province di Ravenna, Forlì-Cesena e Rimini</p>	<p><b>REL-ARC-E-05010</b></p>	<p>FOGLIO: Pagina 46 di 312</p>

rettilineo ne rendeva impossibile la definizione di vena lagunare; inoltre proposero come ipotesi che la denominazione Candiano derivasse dal fatto che il canale convogliava a mare le acque delle lagune occidentali, secondo loro comprovato dalle foto aeree dove i dossi della foce apparirebbero rettilinei e non cuspidati<sup>33</sup>.

**La Torrazza.** Toponimo che conserva il ricordo dell'antica presenza dell'imboccatura del porto Candiano, scalo seicentesco dotato di moli e di una torre di guardia contro le scorrerie piratesche(**scheda n. 20**).


L'area oggetto di intervento è attraversata dal tracciato della **via Romea**, asse della viabilità storica che, a seguito dell'avanzamento della linea di costa, correndo su un nuovo cordone dunale, si sostituì alla via Popilia quando il progressivo insabbiamento la rese inutilizzabile.

L'odonomo della strada che costituisce il limite est dell'area di intervento ha dunque origine medievale e identifica, genericamente, tutte le vie attraverso cui i pellegrini (romei) giungevano a Roma.

<sup>33</sup> Boschi 2011, pp. 201-202.

REL-ARC-E-05010			
00	06/07/2022	Gloria Saccò	Gloria Capelli
Rev.	Data emissione	Emissione	Revisione



 <p><b>Gea S.r.l.</b> Ricerca e documentazione Archeologica</p>	<p>SEDE LEGALE: Via Roma, n. 48 29121 Piacenza UFFICI: Strada L. C. Farini, n.9 43121 Parma</p>	<p>LAVORI: <i>Emergenza Gas – Incremento di capacità di rigassificazione (DL 17 Maggio 2022, n. 50) FSRU Ravenna e Collegamento alla Rete Nazionale Gasdotti.</i></p>
<p>Soprintendenza Archeologia Belle Arti e Paesaggio per le province di Ravenna, Forlì-Cesena e Rimini</p>	<p><b>REL-ARC-E-05010</b></p>	<p>FOGLIO: Pagina 47 di 312</p>

## 6 LE FOTO AEREE

La zona interessata dall'intervento denominato **“Emergenza Gas – Progetto per l’ormeggio offshore di un mezzo navale con capacità di stoccaggio di gas naturale liquido (GNL) e rigassificazione con realizzazione del metanodotto di collegamento alla Rete Nazionale Gasdotti”** è caratterizzata, generalmente, da un basso livello di densità insediativa, presenta un ridotto numero di costruzioni residenziali ed è localmente attraversata da direttrici della viabilità che si sovrappongono ad assi storici. Una fitta rete di fiumi e canali, naturali e artificiali, attraversano un paesaggio agricolo esito di importanti opere di bonifica.

Gli ampi spazi non edificati presentano una copertura vegetale stagionale e sono sottoposti a pratiche agricole che prevedono rotazioni delle colture.




L’analisi delle foto aeree negli ampi spazi liberi ha evidenziato, la presenza di alcune tracce anomale che sembrano avere origine naturale, determinate dalle modifiche dell’assetto idraulico della zona, connesse al progressivo avanzamento della linea di costa prima e alle opere di bonifica poi.

Gli scatti relativi ai voli IGM del 1933-1937 risultano molto utili per l’assenza di elementi di disturbo antropico, in particolare in relazine alla fascia costiera (cfr. fig. 34).



**Figura 34 Aero-foto IGM del 1933-1937 relativa all’ara di arrivo della condotta offshore e partenza del “Met. All. FSRU di Ravenna (TRATTO A TERRA) DN 650 (26”) , OP 100 bar”. Si evidenzia l’assenza del centro di Punta Marina, ancora limitato a poche abitazioni.**


REL-ARC-E-05010			
00	06/07/2022	Gloria Saccò	Gloria Capelli
Rev.	Data emissione	Emissione	Revisione

 <p><b>Gea S.r.l.</b> Ricerca e documentazione Archeologica</p>	  <p>SEDE LEGALE: Via Roma, n. 48 29121 Piacenza UFFICI: Strada L. C. Farini, n.9 43121 Parma</p>	<p><b>LAVORI:</b> <i>Emergenza Gas – Incremento di capacità di rigassificazione (DL 17 Maggio 2022, n. 50) FSRU Ravenna e Collegamento alla Rete Nazionale Gasdotti.</i></p>
<p>Soprintendenza Archeologia Belle Arti e Paesaggio per le province di Ravenna, Forlì-Cesena e Rimini</p>	<p><b>REL-ARC-E-05010</b></p>	<p><b>FOGLIO:</b> Pagina 48 di 312</p>

Le tracce del progressivo avanzamento della linea di costa che ha interessato il territorio ravennate sono ben visibili nelle foto aeree realizzate dall'IGM nel 1933, purtroppo non disponibili per l'area di Calee e di Madonna dell'Albero (cfr. fig. 35).




La zona è però leggibile nelle foto realizzate dall'IGMI-G.A.I. tra il 1954 e il 1955. Sulla superficie vegetata si rileva la presenza di numerose tracce anomale, di colore chiaro, ad andamento sinuoso e bassa definizione di probabile origine naturale (cfr. fig. 36).


Il rilievo condotto dall'IGMI-G.A.I. 1954-1955 permettono di rilevare la presenza, nell'area immediatamente a sud di Madonna dell'Albero, perpendicolarmente a via Dismano, una lunga anomalia lineare riconoscibile come traccia di colore chiaro riconoscibili sulla superficie dei campi per difetto di vegetazione (v. fig. 37). L'anomalia è compatibile con la presenza di strutture antropiche come un canale.



**Figura 35** Tracce anomale sinuose visibili a est del tracciato del “Met. Coll. PDE FSRU di Ravenna al nodo di Ravenna DN 900 (36”), OP 75 bar”, tra le progressive km 3 e 6, che documentano il progressivo avanzamento della linea di costa. Aerofoto IGM 1931 sovrapposta a carta tecnica regionale.

REL-ARC-E-05010			
00	06/07/2022	Gloria Saccò	Gloria Capelli
Rev.	Data emissione	Emissione	Revisione




 <p><b>Gea S.r.l.</b> Ricerca e documentazione Archeologica</p>  	SEDE LEGALE: Via Roma, n. 48 29121 Piacenza UFFICI: Strada L. C. Farini, n.9 43121 Parma	LAVORI: <i><b>Emergenza Gas – Incremento di capacità di rigassificazione (DL 17 Maggio 2022, n. 50) FSRU Ravenna e Collegamento alla Rete Nazionale Gasdotti.</b></i>
Soprintendenza Archeologia Belle Arti e Paesaggio per le province di Ravenna, Forlì-Cesena e Rimini	<b>REL-ARC-E-05010</b>	FOGLIO: Pagina 49 di 312




**Figura 36** Tracce anomale sinuose visibili a est del tracciato del “Met. Coll. PDE FSRU di Ravenna al nodo di Ravenna DN 900 (36”), DP 75 bar”, tra le progressive km 10+500 e 13, relative al territorio a sud di Classe. Si rileva la presenza di anomalie di origine naturale, Aerofoto IGMI GAI 1954, sovrapposta a carta tecnica regionale.

REL-ARC-E-05010			
00	06/07/2022	Gloria Saccò	Gloria Capelli
Rev.	Data emissione	Emissione	Revisione




 <b>Gea S.r.l.</b> Ricerca e documentazione Archeologica	  <b>SEDE LEGALE:</b> Via Roma, n. 48 29121 Piacenza <b>UFFICI:</b> Strada L. C. Farini, n.9 43121 Parma	<b>LAVORI:</b> <i><b>Emergenza Gas – Incremento di capacità di rigassificazione (DL 17 Maggio 2022, n. 50) FSRU Ravenna e Collegamento alla Rete Nazionale Gasdotti.</b></i>
Soprintendenza Archeologia Belle Arti e Paesaggio per le province di Ravenna, Forlì-Cesena e Rimini	<b>REL-ARC-E-05010</b>	<b>FOGLIO:</b> Pagina 50 di 312



**Figura 37** Traccia anomala lineare di colore chiaro visibile a sud di Podere Miccoli, in relazione al quale è stato indagato un sito frequentato dall'epoca romana alla tarda antichità ( v. scheda 7). L'anomalia corre parallelamente a nord del tracciato del "Met. Coll. PDE FSRU di Ravenna al nodo di Ravenna DN 900 (36"), DP 75 bar", tra le progressive km 14 e 16, relative al territorio a sud di Madonna dell'Albero.

REL-ARC-E-05010			
00	06/07/2022	Gloria Saccò	Gloria Capelli
Rev.	Data emissione	Emissione	Revisione

 <b>Gea S.r.l.</b> Ricerca e documentazione Archeologica	SEDE LEGALE: Via Roma, n. 48 29121 Piacenza UFFICI: Strada L. C. Farini, n.9 43121 Parma	<b>LAVORI:</b> <i>Emergenza Gas – Incremento di capacità di rigassificazione (DL 17 Maggio 2022, n. 50) FSRU Ravenna e Collegamento alla Rete Nazionale Gasdotti.</i>
Soprintendenza Archeologia Belle Arti e Paesaggio per le province di Ravenna, Forlì-Cesena e Rimini	<b>REL-ARC-E-05010</b>	
		<b>FOGLIO:</b> Pagina 51 di 312

## 7 RICOGNIZIONE DI SUPERFICIE

### 7.1 Metodologia della ricerca di superficie

Sul terreno, nell'area interessata dal progetto e in corrispondenza dei tratti interessati dalle lavorazioni accessorie che comportano comunque manomissioni del sottosuolo, sono stati eseguiti sistematici sopralluoghi e, ove possibile, ricognizioni di superficie (survey); eventuali affioramenti in superficie di materiali archeologici possono infatti rivelare la presenza di siti interrati.

Allo stato della superficie viene attribuito, in fase di sopralluogo, un diverso livello di visibilità (nulla, scarsa, parziale, ottima) e vengono eseguite immagini digitali, da inserire nella relazione con specifiche indicazioni; le immagini sono numerate progressivamente e i corrispondenti punti di ripresa fotografica sono posizionati nella **Carta delle ricognizioni e della visibilità dei suoli**, in scala 1:10.000 (cfr. el. **PG-ARC-D-05012**).

In relazione alla stagione estiva, è stato possibile sottoporre a ricognizione diretta sul terreno solo le aree sulle quali erano presenti campi di terreno arato o fresato e dove la visibilità era molto buona. Le indagini di superficie hanno dato esito negativo poiché non sono state individuate anomalie o materiale in dispersione sulla superficie del campo.

### 7.2 Osservazioni sull'area dell'impianto in progetto

Di seguito sono riportate le immagini scattate durante la campagna di ricognizioni di superficie effettuata<sup>34</sup> lungo il tracciato delle opere in progetto, al fine di incrociare i dati delle indagini bibliografiche e di archivio con quelli provenienti dall'attività di survey.

La fascia interessata dal tracciato, interamente nel territorio del comune di Ravenna, è piuttosto omogenea per caratteristiche del paesaggio e caratterizzato da un basso livello di antropizzazione. Si tratta di aree a vocazione agricola, il cui livello di antropizzazione, fino alla costruzione della fitta rete di canali artificiali, era limitato alle case coloniche che punteggiano la pianura bonificata. Lungo il tracciato si rileva la presenza di alcune residue zone umide.

Su quasi tutto il tracciato non è stato possibile effettuare ricognizioni di superficie poiché diversi campi presentavano coltivazioni, (girasoli, granturco, sorgo, erba medica, pomodori, soia e cereali) oppure copertura vegetale (stoppie di grano) rendendo nulla la visibilità.




VISIBILITA'	CONDIZIONI DEL TERRENO
<b>NULLA</b>	Terreni non accessibili, urbanizzati
<b>SCARSA</b>	Prato stabile, sterpaglie, terreno con alta densità di coltivazione, bosco
<b>PARZIALE</b>	Terreno con bassa densità di coltivazione
<b>OTTIMA</b>	Terreno arato

La ricognizione è stata effettuata con condizioni climatiche buone. Si è proceduto a una indagine sistematica dell'area interessata dal progetto, garantendo il più possibile una copertura uniforme e controllata; la quasi totalità dei lotti oggetto di ricognizione presentava una fitta copertura vegetale e pertanto il livello di affidabilità della ricognizione è basso.

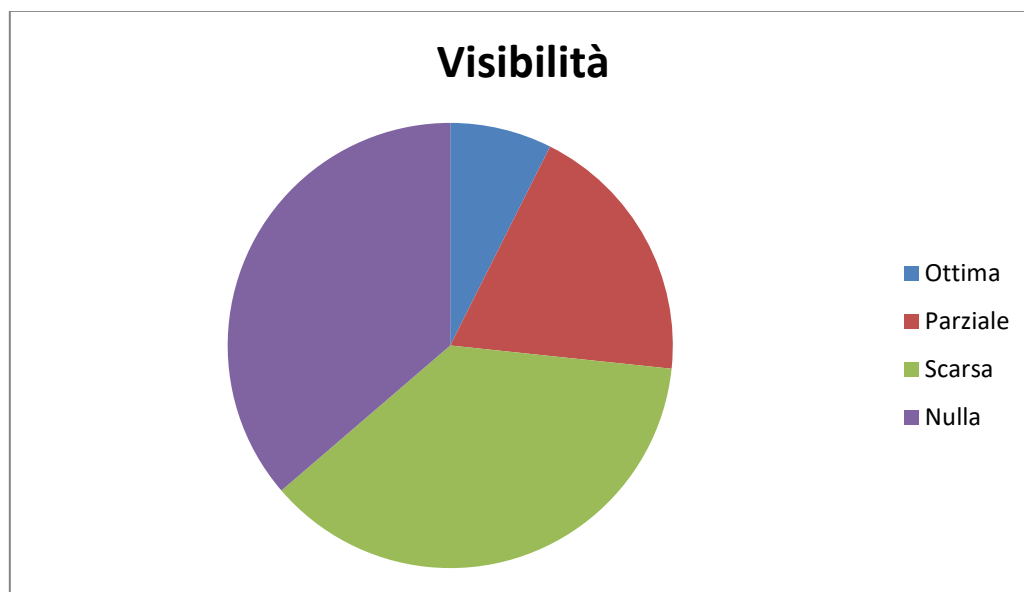
Di seguito sono riportate le immagini scattate durante il sopralluogo effettuato lungo il tracciato e posizionate, con indicazione dell'orientamento dello scatto, in planimetria (cfr. el. **PG-ARC-D-05012**). Non si sono riscontrati macroscopici affioramenti di materiali riconducibili ad aree

<sup>34</sup> Survey effettuata nel mese di giugno 2022.

REL-ARC-E-05010			
00	06/07/2022	Gloria Saccò	Gloria Capelli
Rev.	Data emissione	Emissione	Revisione




 <b>Gea S.r.l.</b> Ricerca e documentazione Archeologica	 	SEDE LEGALE: Via Roma, n. 48 29121 Piacenza UFFICI: Strada L. C. Farini, n.9 43121 Parma	<b>LAVORI:</b> <i>Emergenza Gas – Incremento di capacità di rigassificazione (DL 17 Maggio 2022, n. 50) FSRU Ravenna e Collegamento alla Rete Nazionale Gasdotti.</i>
Soprintendenza Archeologia Belle Arti e Paesaggio per le province di Ravenna, Forlì-Cesena e Rimini	<b>REL-ARC-E-05010</b>		<b>FOGLIO:</b> Pagina 52 di 312

archeologiche ma occorre precisare che, per l'impraticabilità di diversi campi a causa delle coltivazioni in atto, sono state effettuate, come accennato, soltanto un numero ridotto di ricognizioni dirette sul terreno che hanno dato esito negativo.



REL-ARC-E-05010			
00	06/07/2022	Gloria Saccò	Gloria Capelli
Rev.	Data emissione	Emissione	Revisione






 <p><b>Gea S.r.l.</b> Ricerca e documentazione Archeologica</p>  	SEDE LEGALE: Via Roma, n. 48 29121 Piacenza UFFICI: Strada L. C. Farini, n.9 43121 Parma	LAVORI: <i><b>Emergenza Gas – Incremento di capacità di rigassificazione (DL 17 Maggio 2022, n. 50) FSRU Ravenna e Collegamento alla Rete Nazionale Gasdotti.</b></i>
Soprintendenza Archeologia Belle Arti e Paesaggio per le province di Ravenna, Forlì-Cesena e Rimini	<b>REL-ARC-E-05010</b>	FOGLIO: Pagina 53 di 312

### **7.3 Documentazione fotografica**

Foto 1

<p>Direzione: Da Sud Visibilità: Scarsa Descrizione: Strada bianca di accesso all'area impiantistica. Aree verdi coperte da prato stabile e vegetazione spontanea.</p>

REL-ARC-E-05010			
00	06/07/2022	Gloria Saccò	Gloria Capelli
Rev.	Data emissione	Emissione	Revisione

 <p><b>Gea S.r.l.</b> Ricerca e documentazione Archeologica</p>  	SEDE LEGALE: Via Roma, n. 48 29121 Piacenza UFFICI: Strada L. C. Farini, n.9 43121 Parma	LAVORI: <i>Emergenza Gas – Incremento di capacità di rigassificazione (DL 17 Maggio 2022, n. 50) FSRU Ravenna e Collegamento alla Rete Nazionale Gasdotti.</i>
Soprintendenza Archeologia Belle Arti e Paesaggio per le province di Ravenna, Forlì-Cesena e Rimini	REL-ARC-E-05010	FOGLIO: Pagina 54 di 312

## Foto 2






Direzione: Da Sud-Est

Visibilità: Scarsa

Descrizione: Strada bianca di accesso all'area impiantistica. Aree verdi coperte da prato stabile e vegetazione spontanea.

REL-ARC-E-05010			
00	06/07/2022	Gloria Saccò	Gloria Capelli
Rev.	Data emissione	Emissione	Revisione



 <p><b>Gea S.r.l.</b> Ricerca e documentazione Archeologica</p>  	SEDE LEGALE: Via Roma, n. 48 29121 Piacenza UFFICI: Strada L. C. Farini, n.9 43121 Parma	LAVORI: <i>Emergenza Gas – Incremento di capacità di rigassificazione (DL 17 Maggio 2022, n. 50) FSRU Ravenna e Collegamento alla Rete Nazionale Gasdotti.</i>
Soprintendenza Archeologia Belle Arti e Paesaggio per le province di Ravenna, Forlì-Cesena e Rimini	REL-ARC-E-05010	FOGLIO: Pagina 55 di 312

**Foto 3**






Direzione: Da sud-ovest

Visibilità: Scarsa

Descrizione: Area verde coperta da prato stabile al limite con l'area impiantistica non accessibile.

REL-ARC-E-05010			
00	06/07/2022	Gloria Saccò	Gloria Capelli
Rev.	Data emissione	Emissione	Revisione



 <p><b>Gea S.r.l.</b> Ricerca e documentazione Archeologica</p>  	SEDE LEGALE: Via Roma, n. 48 29121 Piacenza UFFICI: Strada L. C. Farini, n.9 43121 Parma	LAVORI: <i><b>Emergenza Gas – Incremento di capacità di rigassificazione (DL 17 Maggio 2022, n. 50) FSRU Ravenna e Collegamento alla Rete Nazionale Gasdotti.</b></i>
Soprintendenza Archeologia Belle Arti e Paesaggio per le province di Ravenna, Forlì-Cesena e Rimini	<b>REL-ARC-E-05010</b>	FOGLIO: Pagina 56 di 312

**Foto 4**






Direzione: Da ovest

Visibilità: Scarsa

Descrizione: Campo coltivato a foraggera e area a prato stabile circostante l'impianto.

REL-ARC-E-05010			
00	06/07/2022	Gloria Saccò	Gloria Capelli
Rev.	Data emissione	Emissione	Revisione

 <p><b>Gea S.r.l.</b> Ricerca e documentazione Archeologica</p>  	SEDE LEGALE: Via Roma, n. 48 29121 Piacenza UFFICI: Strada L. C. Farini, n.9 43121 Parma	LAVORI: <i>Emergenza Gas – Incremento di capacità di rigassificazione (DL 17 Maggio 2022, n. 50) FSRU Ravenna e Collegamento alla Rete Nazionale Gasdotti.</i>
Soprintendenza Archeologia Belle Arti e Paesaggio per le province di Ravenna, Forlì-Cesena e Rimini	REL-ARC-E-05010	FOGLIO: Pagina 57 di 312




**Foto 5**



Direzione: Da Sud  
Visibilità: Nulla  
Descrizione: Area Impiantistica Ravenna-Bassette, non accessibile

REL-ARC-E-05010			
00	06/07/2022	Gloria Saccò	Gloria Capelli
Rev.	Data emissione	Emissione	Revisione



 <p><b>Gea S.r.l.</b> Ricerca e documentazione Archeologica</p>  	SEDE LEGALE: Via Roma, n. 48 29121 Piacenza UFFICI: Strada L. C. Farini, n.9 43121 Parma	LAVORI: <i>Emergenza Gas – Incremento di capacità di rigassificazione (DL 17 Maggio 2022, n. 50) FSRU Ravenna e Collegamento alla Rete Nazionale Gasdotti.</i>
Soprintendenza Archeologia Belle Arti e Paesaggio per le province di Ravenna, Forlì-Cesena e Rimini	REL-ARC-E-05010	FOGLIO: Pagina 58 di 312




**Foto 6**



Direzione: Da Sud  
Visibilità: Scarsa  
Descrizione: Area a prato stabile.

REL-ARC-E-05010			
00	06/07/2022	Gloria Saccò	Gloria Capelli
Rev.	Data emissione	Emissione	Revisione






 <p><b>Gea S.r.l.</b> Ricerca e documentazione Archeologica</p>  	SEDE LEGALE: Via Roma, n. 48 29121 Piacenza UFFICI: Strada L. C. Farini, n.9 43121 Parma	LAVORI: <i>Emergenza Gas – Incremento di capacità di rigassificazione (DL 17 Maggio 2022, n. 50) FSRU Ravenna e Collegamento alla Rete Nazionale Gasdotti.</i>
Soprintendenza Archeologia Belle Arti e Paesaggio per le province di Ravenna, Forlì-Cesena e Rimini	REL-ARC-E-05010	FOGLIO: Pagina 59 di 312

**Foto 7**



Direzione: Da Nord-Ovest  
Visibilità: Scarsa  
Descrizione: Campo coltivato a foraggera.

REL-ARC-E-05010			
00	06/07/2022	Gloria Saccò	Gloria Capelli
Rev.	Data emissione	Emissione	Revisione




 <p><b>Gea S.r.l.</b> Ricerca e documentazione Archeologica</p>  	<p>SEDE LEGALE: Via Roma, n. 48 29121 Piacenza UFFICI: Strada L. C. Farini, n.9 43121 Parma</p>	<p>LAVORI: <i>Emergenza Gas – Incremento di capacità di rigassificazione (DL 17 Maggio 2022, n. 50) FSRU Ravenna e Collegamento alla Rete Nazionale Gasdotti.</i></p>
<p>Soprintendenza Archeologia Belle Arti e Paesaggio per le province di Ravenna, Forlì-Cesena e Rimini</p>	<p><b>REL-ARC-E-05010</b></p>	<p>FOGLIO: Pagina 60 di 312</p>

**Foto 8**



Direzione: Da ovest  
Visibilità: Scarsa  
Descrizione: Campo coltivato a foraggera

REL-ARC-E-05010			
00	06/07/2022	Gloria Saccò	Gloria Capelli
Rev.	Data emissione	Emissione	Revisione

 <p><b>Gea S.r.l.</b> Ricerca e documentazione Archeologica</p>  	<p>SEDE LEGALE: Via Roma, n. 48 29121 Piacenza UFFICI: Strada L. C. Farini, n.9 43121 Parma</p>	<p><b>LAVORI:</b> <i>Emergenza Gas – Incremento di capacità di rigassificazione (DL 17 Maggio 2022, n. 50) FSRU Ravenna e Collegamento alla Rete Nazionale Gasdotti.</i></p>
<p>Soprintendenza Archeologia Belle Arti e Paesaggio per le province di Ravenna, Forlì-Cesena e Rimini</p>	<p><b>REL-ARC-E-05010</b></p>	<p><b>FOGLIO:</b> Pagina 61 di 312</p>




**Foto 9**



Direzione: Da Sud  
Visibilità: Scarsa  
Descrizione: Campo coltivato a foraggera

REL-ARC-E-05010			
00	06/07/2022	Gloria Saccò	Gloria Capelli
Rev.	Data emissione	Emissione	Revisione






 <p><b>Gea S.r.l.</b> Ricerca e documentazione Archeologica</p>  	SEDE LEGALE: Via Roma, n. 48 29121 Piacenza UFFICI: Strada L. C. Farini, n.9 43121 Parma	LAVORI: <i>Emergenza Gas – Incremento di capacità di rigassificazione (DL 17 Maggio 2022, n. 50) FSRU Ravenna e Collegamento alla Rete Nazionale Gasdotti.</i>
Soprintendenza Archeologia Belle Arti e Paesaggio per le province di Ravenna, Forlì-Cesena e Rimini	REL-ARC-E-05010	FOGLIO: Pagina 62 di 312

**Foto 10**



Direzione: Da Est  
Visibilità: Scarsa  
Descrizione: vegetazione spontanea lungo le sponde del canale

REL-ARC-E-05010			
00	06/07/2022	Gloria Saccò	Gloria Capelli
Rev.	Data emissione	Emissione	Revisione

 <p><b>Gea S.r.l.</b> Ricerca e documentazione Archeologica</p>  	SEDE LEGALE: Via Roma, n. 48 29121 Piacenza UFFICI: Strada L. C. Farini, n.9 43121 Parma	LAVORI: <i>Emergenza Gas – Incremento di capacità di rigassificazione (DL 17 Maggio 2022, n. 50) FSRU Ravenna e Collegamento alla Rete Nazionale Gasdotti.</i>
Soprintendenza Archeologia Belle Arti e Paesaggio per le province di Ravenna, Forlì-Cesena e Rimini	REL-ARC-E-05010	FOGLIO: Pagina 63 di 312




**Foto 11**



Direzione: Da Nord  
Visibilità: Scarsa  
Descrizione: Area a prato stabile lungo le sponde del canale.

REL-ARC-E-05010			
00	06/07/2022	Gloria Saccò	Gloria Capelli
Rev.	Data emissione	Emissione	Revisione



 <p><b>Gea S.r.l.</b> Ricerca e documentazione Archeologica</p>	  <p>SEDE LEGALE: Via Roma, n. 48 29121 Piacenza UFFICI: Strada L. C. Farini, n.9 43121 Parma</p>	<p><b>LAVORI:</b> <i><b>Emergenza Gas – Incremento di capacità di rigassificazione (DL 17 Maggio 2022, n. 50) FSRU Ravenna e Collegamento alla Rete Nazionale Gasdotti.</b></i></p>
<p>Soprintendenza Archeologia Belle Arti e Paesaggio per le province di Ravenna, Forlì-Cesena e Rimini</p>	<p><b>REL-ARC-E-05010</b></p>	<p><b>FOGLIO:</b> Pagina 64 di 312</p>




**Foto 12**



Direzione: Da Nord  
Visibilità: Scarsa  
Descrizione: Area a prato stabile lungo le sponde del canale.

REL-ARC-E-05010			
00	06/07/2022	Gloria Saccò	Gloria Capelli
Rev.	Data emissione	Emissione	Revisione






 <p><b>Gea S.r.l.</b> Ricerca e documentazione Archeologica</p>  	SEDE LEGALE: Via Roma, n. 48 29121 Piacenza UFFICI: Strada L. C. Farini, n.9 43121 Parma	LAVORI: <i>Emergenza Gas – Incremento di capacità di rigassificazione (DL 17 Maggio 2022, n. 50) FSRU Ravenna e Collegamento alla Rete Nazionale Gasdotti.</i>
Soprintendenza Archeologia Belle Arti e Paesaggio per le province di Ravenna, Forlì-Cesena e Rimini	REL-ARC-E-05010	FOGLIO: Pagina 65 di 312

**Foto 13**



Direzione: Da Nord  
Visibilità: Scarsa  
Descrizione: Area a prato stabile lungo le sponde del canale.

REL-ARC-E-05010			
00	06/07/2022	Gloria Saccò	Gloria Capelli
Rev.	Data emissione	Emissione	Revisione

 <p><b>Gea S.r.l.</b> Ricerca e documentazione Archeologica</p>	  <p>SEDE LEGALE: Via Roma, n. 48 29121 Piacenza UFFICI: Strada L. C. Farini, n.9 43121 Parma</p>	<p><b>LAVORI:</b> <i>Emergenza Gas – Incremento di capacità di rigassificazione (DL 17 Maggio 2022, n. 50) FSRU Ravenna e Collegamento alla Rete Nazionale Gasdotti.</i></p>
<p>Soprintendenza Archeologia Belle Arti e Paesaggio per le province di Ravenna, Forlì-Cesena e Rimini</p>	<p><b>REL-ARC-E-05010</b></p>	<p><b>FOGLIO:</b> Pagina 66 di 312</p>




**Foto 14**



Direzione: Da Nord  
Visibilità: Scarsa  
Descrizione: Area a prato stabile lungo le sponde del canale.

REL-ARC-E-05010			
00	06/07/2022	Gloria Saccò	Gloria Capelli
Rev.	Data emissione	Emissione	Revisione



 <p><b>Gea S.r.l.</b> Ricerca e documentazione Archeologica</p>  	SEDE LEGALE: Via Roma, n. 48 29121 Piacenza UFFICI: Strada L. C. Farini, n.9 43121 Parma	LAVORI: <i>Emergenza Gas – Incremento di capacità di rigassificazione (DL 17 Maggio 2022, n. 50) FSRU Ravenna e Collegamento alla Rete Nazionale Gasdotti.</i>
Soprintendenza Archeologia Belle Arti e Paesaggio per le province di Ravenna, Forlì-Cesena e Rimini	REL-ARC-E-05010	FOGLIO: Pagina 67 di 312




**Foto 15**



Direzione: Da Nord  
Visibilità: Scarsa  
Descrizione: Area a prato stabile lungo le sponde del canale.

REL-ARC-E-05010			
00	06/07/2022	Gloria Saccò	Gloria Capelli
Rev.	Data emissione	Emissione	Revisione






 <p><b>Gea S.r.l.</b> Ricerca e documentazione Archeologica</p>  	SEDE LEGALE: Via Roma, n. 48 29121 Piacenza UFFICI: Strada L. C. Farini, n.9 43121 Parma	LAVORI: <i>Emergenza Gas – Incremento di capacità di rigassificazione (DL 17 Maggio 2022, n. 50) FSRU Ravenna e Collegamento alla Rete Nazionale Gasdotti.</i>
Soprintendenza Archeologia Belle Arti e Paesaggio per le province di Ravenna, Forlì-Cesena e Rimini	REL-ARC-E-05010	FOGLIO: Pagina 68 di 312

**Foto 16**



Direzione: Da Nord  
Visibilità: Scarsa  
Descrizione: Area a prato stabile lungo le sponde del canale.

REL-ARC-E-05010			
00	06/07/2022	Gloria Saccò	Gloria Capelli
Rev.	Data emissione	Emissione	Revisione

 <p><b>Gea S.r.l.</b> Ricerca e documentazione Archeologica</p>  	SEDE LEGALE: Via Roma, n. 48 29121 Piacenza UFFICI: Strada L. C. Farini, n.9 43121 Parma	LAVORI: <i>Emergenza Gas – Incremento di capacità di rigassificazione (DL 17 Maggio 2022, n. 50) FSRU Ravenna e Collegamento alla Rete Nazionale Gasdotti.</i>
Soprintendenza Archeologia Belle Arti e Paesaggio per le province di Ravenna, Forlì-Cesena e Rimini	REL-ARC-E-05010	FOGLIO: Pagina 69 di 312




**Foto 17**



Direzione: Da Nord  
Visibilità: Scarsa  
Descrizione: Area a prato stabile lungo le sponde del canale.

REL-ARC-E-05010			
00	06/07/2022	Gloria Saccò	Gloria Capelli
Rev.	Data emissione	Emissione	Revisione



 <p><b>Gea S.r.l.</b> Ricerca e documentazione Archeologica</p>  	SEDE LEGALE: Via Roma, n. 48 29121 Piacenza UFFICI: Strada L. C. Farini, n.9 43121 Parma	LAVORI: <i>Emergenza Gas – Incremento di capacità di rigassificazione (DL 17 Maggio 2022, n. 50) FSRU Ravenna e Collegamento alla Rete Nazionale Gasdotti.</i>
Soprintendenza Archeologia Belle Arti e Paesaggio per le province di Ravenna, Forlì-Cesena e Rimini	REL-ARC-E-05010	FOGLIO: Pagina 70 di 312

### Foto 18






Direzione: Da Nord

Visibilità: Scarsa

Descrizione: Area a prato stabile lungo le sponde del canale.

REL-ARC-E-05010			
00	06/07/2022	Gloria Saccò	Gloria Capelli
Rev.	Data emissione	Emissione	Revisione






 <p><b>Gea S.r.l.</b> Ricerca e documentazione Archeologica</p>  	SEDE LEGALE: Via Roma, n. 48 29121 Piacenza UFFICI: Strada L. C. Farini, n.9 43121 Parma	LAVORI: <i>Emergenza Gas – Incremento di capacità di rigassificazione (DL 17 Maggio 2022, n. 50) FSRU Ravenna e Collegamento alla Rete Nazionale Gasdotti.</i>
Soprintendenza Archeologia Belle Arti e Paesaggio per le province di Ravenna, Forlì-Cesena e Rimini	REL-ARC-E-05010	FOGLIO: Pagina 71 di 312

**Foto 19**



Direzione: Da Nord  
Visibilità: Scarsa  
Descrizione: Area a prato stabile lungo le sponde del canale.

REL-ARC-E-05010			
00	06/07/2022	Gloria Saccò	Gloria Capelli
Rev.	Data emissione	Emissione	Revisione

 <p><b>Gea S.r.l.</b> Ricerca e documentazione Archeologica</p>  	SEDE LEGALE: Via Roma, n. 48 29121 Piacenza UFFICI: Strada L. C. Farini, n.9 43121 Parma	LAVORI: <i>Emergenza Gas – Incremento di capacità di rigassificazione (DL 17 Maggio 2022, n. 50) FSRU Ravenna e Collegamento alla Rete Nazionale Gasdotti.</i>
Soprintendenza Archeologia Belle Arti e Paesaggio per le province di Ravenna, Forlì-Cesena e Rimini	REL-ARC-E-05010	FOGLIO: Pagina 72 di 312




## Foto 20



Direzione: Da Nord  
Visibilità: Scarsa  
Descrizione: Area a prato stabile lungo le sponde del canale.

REL-ARC-E-05010			
00	06/07/2022	Gloria Saccò	Gloria Capelli
Rev.	Data emissione	Emissione	Revisione



 <p><b>Gea S.r.l.</b> Ricerca e documentazione Archeologica</p>  	SEDE LEGALE: Via Roma, n. 48 29121 Piacenza UFFICI: Strada L. C. Farini, n.9 43121 Parma	LAVORI: <i>Emergenza Gas – Incremento di capacità di rigassificazione (DL 17 Maggio 2022, n. 50) FSRU Ravenna e Collegamento alla Rete Nazionale Gasdotti.</i>
Soprintendenza Archeologia Belle Arti e Paesaggio per le province di Ravenna, Forlì-Cesena e Rimini	REL-ARC-E-05010	FOGLIO: Pagina 73 di 312




**Foto 21**



Direzione: Da Nord  
Visibilità: Scarsa  
Descrizione: Area a prato stabile lungo le sponde del canale.

REL-ARC-E-05010			
00	06/07/2022	Gloria Saccò	Gloria Capelli
Rev.	Data emissione	Emissione	Revisione






 <p><b>Gea S.r.l.</b> Ricerca e documentazione Archeologica</p>  	SEDE LEGALE: Via Roma, n. 48 29121 Piacenza UFFICI: Strada L. C. Farini, n.9 43121 Parma	LAVORI: <i>Emergenza Gas – Incremento di capacità di rigassificazione (DL 17 Maggio 2022, n. 50) FSRU Ravenna e Collegamento alla Rete Nazionale Gasdotti.</i>
Soprintendenza Archeologia Belle Arti e Paesaggio per le province di Ravenna, Forlì-Cesena e Rimini	REL-ARC-E-05010	FOGLIO: Pagina 74 di 312

## Foto 22



Direzione: Da Nord  
Visibilità: Scarsa  
Descrizione: Area a prato stabile lungo le sponde del canale.

REL-ARC-E-05010			
00	06/07/2022	Gloria Saccò	Gloria Capelli
Rev.	Data emissione	Emissione	Revisione

 <p><b>Gea S.r.l.</b> Ricerca e documentazione Archeologica</p>	  <p>SEDE LEGALE: Via Roma, n. 48 29121 Piacenza UFFICI: Strada L. C. Farini, n.9 43121 Parma</p>	<p><b>LAVORI:</b> <i>Emergenza Gas – Incremento di capacità di rigassificazione (DL 17 Maggio 2022, n. 50) FSRU Ravenna e Collegamento alla Rete Nazionale Gasdotti.</i></p>
<p>Soprintendenza Archeologia Belle Arti e Paesaggio per le province di Ravenna, Forlì-Cesena e Rimini</p>	<p><b>REL-ARC-E-05010</b></p>	<p><b>FOGLIO:</b> Pagina 75 di 312</p>




**Foto 23**



Direzione: Da Nord  
Visibilità: Scarsa  
Descrizione: Area a prato stabile lungo le sponde del canale.

REL-ARC-E-05010			
00	06/07/2022	Gloria Saccò	Gloria Capelli
Rev.	Data emissione	Emissione	Revisione



 <p><b>Gea S.r.l.</b> Ricerca e documentazione Archeologica</p>  	<p>SEDE LEGALE: Via Roma, n. 48 29121 Piacenza UFFICI: Strada L. C. Farini, n.9 43121 Parma</p>	<p><b>LAVORI:</b> <i>Emergenza Gas – Incremento di capacità di rigassificazione (DL 17 Maggio 2022, n. 50) FSRU Ravenna e Collegamento alla Rete Nazionale Gasdotti.</i></p>
<p>Soprintendenza Archeologia Belle Arti e Paesaggio per le province di Ravenna, Forlì-Cesena e Rimini</p>	<p><b>REL-ARC-E-05010</b></p>	<p><b>FOGLIO:</b> Pagina 76 di 312</p>




**Foto 24**



Direzione: Da Nord  
Visibilità: Scarsa  
Descrizione: Area a prato stabile lungo le sponde del canale.

REL-ARC-E-05010			
00	06/07/2022	Gloria Saccò	Gloria Capelli
Rev.	Data emissione	Emissione	Revisione






 <p><b>Gea S.r.l.</b> Ricerca e documentazione Archeologica</p>	  <p>SEDE LEGALE: Via Roma, n. 48 29121 Piacenza UFFICI: Strada L. C. Farini, n.9 43121 Parma</p>	<p><b>LAVORI:</b> <i>Emergenza Gas – Incremento di capacità di rigassificazione (DL 17 Maggio 2022, n. 50) FSRU Ravenna e Collegamento alla Rete Nazionale Gasdotti.</i></p>
<p>Soprintendenza Archeologia Belle Arti e Paesaggio per le province di Ravenna, Forlì-Cesena e Rimini</p>	<p><b>REL-ARC-E-05010</b></p>	<p><b>FOGLIO:</b> Pagina 77 di 312</p>

**Foto 25**



Direzione: Da Nord  
Visibilità: Scarsa  
Descrizione: Area a prato stabile lungo le sponde del canale.

REL-ARC-E-05010			
00	06/07/2022	Gloria Saccò	Gloria Capelli
Rev.	Data emissione	Emissione	Revisione

 <p><b>Gea S.r.l.</b> Ricerca e documentazione Archeologica</p>  	SEDE LEGALE: Via Roma, n. 48 29121 Piacenza UFFICI: Strada L. C. Farini, n.9 43121 Parma	LAVORI: <i>Emergenza Gas – Incremento di capacità di rigassificazione (DL 17 Maggio 2022, n. 50) FSRU Ravenna e Collegamento alla Rete Nazionale Gasdotti.</i>
Soprintendenza Archeologia Belle Arti e Paesaggio per le province di Ravenna, Forlì-Cesena e Rimini	REL-ARC-E-05010	FOGLIO: Pagina 78 di 312




**Foto 26**



Direzione: Da Nord  
Visibilità: Scarsa  
Descrizione: Area a prato stabile lungo le sponde del canale.

REL-ARC-E-05010			
00	06/07/2022	Gloria Saccò	Gloria Capelli
Rev.	Data emissione	Emissione	Revisione






 <p><b>Gea S.r.l.</b> Ricerca e documentazione Archeologica</p>  	SEDE LEGALE: Via Roma, n. 48 29121 Piacenza UFFICI: Strada L. C. Farini, n.9 43121 Parma	LAVORI: <i>Emergenza Gas – Incremento di capacità di rigassificazione (DL 17 Maggio 2022, n. 50) FSRU Ravenna e Collegamento alla Rete Nazionale Gasdotti.</i>
Soprintendenza Archeologia Belle Arti e Paesaggio per le province di Ravenna, Forlì-Cesena e Rimini	REL-ARC-E-05010	FOGLIO: Pagina 79 di 312

**Foto 27**



Direzione: Da Nord  
Visibilità: Scarsa  
Descrizione: Area a prato stabile lungo le sponde del canale.

REL-ARC-E-05010			
00	06/07/2022	Gloria Saccò	Gloria Capelli
Rev.	Data emissione	Emissione	Revisione

 <p><b>Gea S.r.l.</b> Ricerca e documentazione Archeologica</p>  	SEDE LEGALE: Via Roma, n. 48 29121 Piacenza UFFICI: Strada L. C. Farini, n.9 43121 Parma	LAVORI: <i>Emergenza Gas – Incremento di capacità di rigassificazione (DL 17 Maggio 2022, n. 50) FSRU Ravenna e Collegamento alla Rete Nazionale Gasdotti.</i>
Soprintendenza Archeologia Belle Arti e Paesaggio per le province di Ravenna, Forlì-Cesena e Rimini	REL-ARC-E-05010	FOGLIO: Pagina 80 di 312



**Foto 28**



Direzione: Da Nord  
Visibilità: Scarsa  
Descrizione: Area a prato stabile lungo le sponde del canale.

REL-ARC-E-05010			
00	06/07/2022	Gloria Saccò	Gloria Capelli
Rev.	Data emissione	Emissione	Revisione






 <p><b>Gea S.r.l.</b> Ricerca e documentazione Archeologica</p> 	SEDE LEGALE: Via Roma, n. 48 29121 Piacenza UFFICI: Strada L. C. Farini, n.9 43121 Parma	LAVORI: <i>Emergenza Gas – Incremento di capacità di rigassificazione (DL 17 Maggio 2022, n. 50) FSRU Ravenna e Collegamento alla Rete Nazionale Gasdotti.</i>
Soprintendenza Archeologia Belle Arti e Paesaggio per le province di Ravenna, Forlì-Cesena e Rimini	REL-ARC-E-05010	FOGLIO: Pagina 81 di 312

**Foto 29**



Direzione: Da Nord  
Visibilità: Scarsa  
Descrizione: Area a prato stabile lungo le sponde del canale.

REL-ARC-E-05010			
00	06/07/2022	Gloria Saccò	Gloria Capelli
Rev.	Data emissione	Emissione	Revisione

 <p><b>Gea S.r.l.</b> Ricerca e documentazione Archeologica</p>  	SEDE LEGALE: Via Roma, n. 48 29121 Piacenza UFFICI: Strada L. C. Farini, n.9 43121 Parma	<b>LAVORI:</b> <i>Emergenza Gas – Incremento di capacità di rigassificazione (DL 17 Maggio 2022, n. 50) FSRU Ravenna e Collegamento alla Rete Nazionale Gasdotti.</i>
Soprintendenza Archeologia Belle Arti e Paesaggio per le province di Ravenna, Forlì-Cesena e Rimini	<b>REL-ARC-E-05010</b>	<b>FOGLIO:</b> Pagina 82 di 312




**Foto 30**



**Direzione:** Da Nord  
**Visibilità:** Scarsa  
**Descrizione:** Area a prato stabile lungo le sponde del canale.

REL-ARC-E-05010			
00	06/07/2022	Gloria Saccò	Gloria Capelli
Rev.	Data emissione	Emissione	Revisione






 <p><b>Gea S.r.l.</b> Ricerca e documentazione Archeologica</p>  	SEDE LEGALE: Via Roma, n. 48 29121 Piacenza UFFICI: Strada L. C. Farini, n.9 43121 Parma	LAVORI: <i><b>Emergenza Gas – Incremento di capacità di rigassificazione (DL 17 Maggio 2022, n. 50) FSRU Ravenna e Collegamento alla Rete Nazionale Gasdotti.</b></i>
Soprintendenza Archeologia Belle Arti e Paesaggio per le province di Ravenna, Forlì-Cesena e Rimini	REL-ARC-E-05010	FOGLIO: Pagina 83 di 312

### Foto 31



Direzione: Da Nord  
Visibilità: Scarsa  
Descrizione: Area a prato stabile lungo le sponde del canale.

REL-ARC-E-05010			
00	06/07/2022	Gloria Saccò	Gloria Capelli
Rev.	Data emissione	Emissione	Revisione

 <p><b>Gea S.r.l.</b> Ricerca e documentazione Archeologica</p>  	SEDE LEGALE: Via Roma, n. 48 29121 Piacenza UFFICI: Strada L. C. Farini, n.9 43121 Parma	LAVORI: <i>Emergenza Gas – Incremento di capacità di rigassificazione (DL 17 Maggio 2022, n. 50) FSRU Ravenna e Collegamento alla Rete Nazionale Gasdotti.</i>
Soprintendenza Archeologia Belle Arti e Paesaggio per le province di Ravenna, Forlì-Cesena e Rimini	REL-ARC-E-05010	FOGLIO: Pagina 84 di 312




**Foto 32**



Direzione: Da Nord  
Visibilità: Scarsa  
Descrizione: Area a prato stabile lungo le sponde del canale.

REL-ARC-E-05010			
00	06/07/2022	Gloria Saccò	Gloria Capelli
Rev.	Data emissione	Emissione	Revisione






 <p><b>Gea S.r.l.</b> Ricerca e documentazione Archeologica</p>  	SEDE LEGALE: Via Roma, n. 48 29121 Piacenza UFFICI: Strada L. C. Farini, n.9 43121 Parma	LAVORI: <i><b>Emergenza Gas – Incremento di capacità di rigassificazione (DL 17 Maggio 2022, n. 50) FSRU Ravenna e Collegamento alla Rete Nazionale Gasdotti.</b></i>
Soprintendenza Archeologia Belle Arti e Paesaggio per le province di Ravenna, Forlì-Cesena e Rimini	<b>REL-ARC-E-05010</b>	FOGLIO: Pagina 85 di 312

**Foto 33**



Direzione: Da Nord  
Visibilità: Scarsa  
Descrizione: Area a prato stabile lungo le sponde del canale.

REL-ARC-E-05010			
00	06/07/2022	Gloria Saccò	Gloria Capelli
Rev.	Data emissione	Emissione	Revisione

 <p><b>Gea S.r.l.</b> Ricerca e documentazione Archeologica</p>  	SEDE LEGALE: Via Roma, n. 48 29121 Piacenza UFFICI: Strada L. C. Farini, n.9 43121 Parma	LAVORI: <i>Emergenza Gas – Incremento di capacità di rigassificazione (DL 17 Maggio 2022, n. 50) FSRU Ravenna e Collegamento alla Rete Nazionale Gasdotti.</i>
Soprintendenza Archeologia Belle Arti e Paesaggio per le province di Ravenna, Forlì-Cesena e Rimini	REL-ARC-E-05010	FOGLIO: Pagina 86 di 312




**Foto 34**



Direzione: Da Nord  
Visibilità: Scarsa  
Descrizione: Area a prato stabile lungo le sponde del canale.

REL-ARC-E-05010			
00	06/07/2022	Gloria Saccò	Gloria Capelli
Rev.	Data emissione	Emissione	Revisione






 <p><b>Gea S.r.l.</b> Ricerca e documentazione Archeologica</p>  	SEDE LEGALE: Via Roma, n. 48 29121 Piacenza UFFICI: Strada L. C. Farini, n.9 43121 Parma	LAVORI: <i>Emergenza Gas – Incremento di capacità di rigassificazione (DL 17 Maggio 2022, n. 50) FSRU Ravenna e Collegamento alla Rete Nazionale Gasdotti.</i>
Soprintendenza Archeologia Belle Arti e Paesaggio per le province di Ravenna, Forlì-Cesena e Rimini	REL-ARC-E-05010	FOGLIO: Pagina 87 di 312

**Foto 35**



Direzione: Da Nord  
Visibilità: Scarsa  
Descrizione: Area a prato stabile lungo le sponde del canale.

REL-ARC-E-05010			
00	06/07/2022	Gloria Saccò	Gloria Capelli
Rev.	Data emissione	Emissione	Revisione

 <p><b>Gea S.r.l.</b> Ricerca e documentazione Archeologica</p>  	SEDE LEGALE: Via Roma, n. 48 29121 Piacenza UFFICI: Strada L. C. Farini, n.9 43121 Parma	LAVORI: <i>Emergenza Gas – Incremento di capacità di rigassificazione (DL 17 Maggio 2022, n. 50) FSRU Ravenna e Collegamento alla Rete Nazionale Gasdotti.</i>
Soprintendenza Archeologia Belle Arti e Paesaggio per le province di Ravenna, Forlì-Cesena e Rimini	REL-ARC-E-05010	FOGLIO: Pagina 88 di 312




**Foto 36**



Direzione: Da Nord  
Visibilità: Scarsa  
Descrizione: Area a prato stabile lungo le sponde del canale.

REL-ARC-E-05010			
00	06/07/2022	Gloria Saccò	Gloria Capelli
Rev.	Data emissione	Emissione	Revisione






 <p><b>Gea S.r.l.</b> Ricerca e documentazione Archeologica</p>  	SEDE LEGALE: Via Roma, n. 48 29121 Piacenza UFFICI: Strada L. C. Farini, n.9 43121 Parma	LAVORI: <i>Emergenza Gas – Incremento di capacità di rigassificazione (DL 17 Maggio 2022, n. 50) FSRU Ravenna e Collegamento alla Rete Nazionale Gasdotti.</i>
Soprintendenza Archeologia Belle Arti e Paesaggio per le province di Ravenna, Forlì-Cesena e Rimini	REL-ARC-E-05010	FOGLIO: Pagina 89 di 312

**Foto 37**



Direzione: Da Nord  
Visibilità: Parziale  
Descrizione: Frutteto.

REL-ARC-E-05010			
00	06/07/2022	Gloria Saccò	Gloria Capelli
Rev.	Data emissione	Emissione	Revisione

 <p><b>Gea S.r.l.</b> Ricerca e documentazione Archeologica</p>  	SEDE LEGALE: Via Roma, n. 48 29121 Piacenza UFFICI: Strada L. C. Farini, n.9 43121 Parma	LAVORI: <i>Emergenza Gas – Incremento di capacità di rigassificazione (DL 17 Maggio 2022, n. 50) FSRU Ravenna e Collegamento alla Rete Nazionale Gasdotti.</i>
Soprintendenza Archeologia Belle Arti e Paesaggio per le province di Ravenna, Forlì-Cesena e Rimini	REL-ARC-E-05010	FOGLIO: Pagina 90 di 312




**Foto 38**



Direzione: Da Sud  
Visibilità: Parziale  
Descrizione: Mais.

REL-ARC-E-05010			
00	06/07/2022	Gloria Saccò	Gloria Capelli
Rev.	Data emissione	Emissione	Revisione






 <p><b>Gea S.r.l.</b> Ricerca e documentazione Archeologica</p>  	SEDE LEGALE: Via Roma, n. 48 29121 Piacenza UFFICI: Strada L. C. Farini, n.9 43121 Parma	LAVORI: <i>Emergenza Gas – Incremento di capacità di rigassificazione (DL 17 Maggio 2022, n. 50) FSRU Ravenna e Collegamento alla Rete Nazionale Gasdotti.</i>
Soprintendenza Archeologia Belle Arti e Paesaggio per le province di Ravenna, Forlì-Cesena e Rimini	REL-ARC-E-05010	FOGLIO: Pagina 91 di 312

**Foto 39**



Direzione: Da nord ovest  
Visibilità: Scarsa  
Descrizione: Coltivazioni di mais..

REL-ARC-E-05010			
00	06/07/2022	Gloria Saccò	Gloria Capelli
Rev.	Data emissione	Emissione	Revisione

 <p><b>Gea S.r.l.</b> Ricerca e documentazione Archeologica</p>  	<p>SEDE LEGALE: Via Roma, n. 48 29121 Piacenza UFFICI: Strada L. C. Farini, n.9 43121 Parma</p>	<p>LAVORI: <i>Emergenza Gas – Incremento di capacità di rigassificazione (DL 17 Maggio 2022, n. 50) FSRU Ravenna e Collegamento alla Rete Nazionale Gasdotti.</i></p>
<p>Soprintendenza Archeologia Belle Arti e Paesaggio per le province di Ravenna, Forlì-Cesena e Rimini</p>	<p><b>REL-ARC-E-05010</b></p>	<p>FOGLIO: Pagina 92 di 312</p>




#### Foto 40



Direzione: Da Sud  
Visibilità: Scarsa  
Descrizione: Coltivazioni di mais.

REL-ARC-E-05010			
00	06/07/2022	Gloria Saccò	Gloria Capelli
Rev.	Data emissione	Emissione	Revisione






 <p><b>Gea S.r.l.</b> Ricerca e documentazione Archeologica</p>  	<p>SEDE LEGALE: Via Roma, n. 48 29121 Piacenza UFFICI: Strada L. C. Farini, n.9 43121 Parma</p>	<p>LAVORI: <i>Emergenza Gas – Incremento di capacità di rigassificazione (DL 17 Maggio 2022, n. 50) FSRU Ravenna e Collegamento alla Rete Nazionale Gasdotti.</i></p>
<p>Soprintendenza Archeologia Belle Arti e Paesaggio per le province di Ravenna, Forlì-Cesena e Rimini</p>	<p><b>REL-ARC-E-05010</b></p>	<p>FOGLIO: Pagina 93 di 312</p>

**Foto 41**



Direzione: Da Ovest  
Visibilità: Scarsa  
Descrizione: Strada carraia lungo campo coltivato a mais..

REL-ARC-E-05010			
00	06/07/2022	Gloria Saccò	Gloria Capelli
Rev.	Data emissione	Emissione	Revisione

 <p><b>Gea S.r.l.</b> Ricerca e documentazione Archeologica</p>  	SEDE LEGALE: Via Roma, n. 48 29121 Piacenza UFFICI: Strada L. C. Farini, n.9 43121 Parma	LAVORI: <i>Emergenza Gas – Incremento di capacità di rigassificazione (DL 17 Maggio 2022, n. 50) FSRU Ravenna e Collegamento alla Rete Nazionale Gasdotti.</i>
Soprintendenza Archeologia Belle Arti e Paesaggio per le province di Ravenna, Forlì-Cesena e Rimini	REL-ARC-E-05010	FOGLIO: Pagina 94 di 312




**Foto 42**



Direzione: Da Nord  
Visibilità: nulla  
Descrizione: Mais..

REL-ARC-E-05010			
00	06/07/2022	Gloria Saccò	Gloria Capelli
Rev.	Data emissione	Emissione	Revisione






 <p><b>Gea S.r.l.</b> Ricerca e documentazione Archeologica</p>  	SEDE LEGALE: Via Roma, n. 48 29121 Piacenza UFFICI: Strada L. C. Farini, n.9 43121 Parma	LAVORI: <i>Emergenza Gas – Incremento di capacità di rigassificazione (DL 17 Maggio 2022, n. 50) FSRU Ravenna e Collegamento alla Rete Nazionale Gasdotti.</i>
Soprintendenza Archeologia Belle Arti e Paesaggio per le province di Ravenna, Forlì-Cesena e Rimini	REL-ARC-E-05010	FOGLIO: Pagina 95 di 312

**Foto 43**



Direzione: Da Nord  
Visibilità: Scarsa  
Descrizione: Mais.

REL-ARC-E-05010			
00	06/07/2022	Gloria Saccò	Gloria Capelli
Rev.	Data emissione	Emissione	Revisione

 <p><b>Gea S.r.l.</b> Ricerca e documentazione Archeologica</p>  	SEDE LEGALE: Via Roma, n. 48 29121 Piacenza UFFICI: Strada L. C. Farini, n.9 43121 Parma	LAVORI: <i>Emergenza Gas – Incremento di capacità di rigassificazione (DL 17 Maggio 2022, n. 50) FSRU Ravenna e Collegamento alla Rete Nazionale Gasdotti.</i>
Soprintendenza Archeologia Belle Arti e Paesaggio per le province di Ravenna, Forlì-Cesena e Rimini	REL-ARC-E-05010	FOGLIO: Pagina 96 di 312




**Foto 44**



Direzione: Da Ovest  
Visibilità: Nulla  
Descrizione: Strada comunale della Bonifica.

REL-ARC-E-05010			
00	06/07/2022	Gloria Saccò	Gloria Capelli
Rev.	Data emissione	Emissione	Revisione



 <p><b>Gea S.r.l.</b> Ricerca e documentazione Archeologica</p>  	<p>SEDE LEGALE: Via Roma, n. 48 29121 Piacenza UFFICI: Strada L. C. Farini, n.9 43121 Parma</p>	<p>LAVORI: <i>Emergenza Gas – Incremento di capacità di rigassificazione (DL 17 Maggio 2022, n. 50) FSRU Ravenna e Collegamento alla Rete Nazionale Gasdotti.</i></p>
<p>Soprintendenza Archeologia Belle Arti e Paesaggio per le province di Ravenna, Forlì-Cesena e Rimini</p>	<p><b>REL-ARC-E-05010</b></p>	<p>FOGLIO: Pagina 97 di 312</p>

**Foto 45**






Direzione: Da Nord

Visibilità: Parziale

Descrizione: vegetazione spontanea lungo il canale e campo coltivato a seminativo.

REL-ARC-E-05010			
00	06/07/2022	Gloria Saccò	Gloria Capelli
Rev.	Data emissione	Emissione	Revisione

 <p><b>Gea S.r.l.</b> Ricerca e documentazione Archeologica</p>	  <p>SEDE LEGALE: Via Roma, n. 48 29121 Piacenza UFFICI: Strada L. C. Farini, n.9 43121 Parma</p>	<p><b>LAVORI:</b> <i>Emergenza Gas – Incremento di capacità di rigassificazione (DL 17 Maggio 2022, n. 50) FSRU Ravenna e Collegamento alla Rete Nazionale Gasdotti.</i></p>
<p>Soprintendenza Archeologia Belle Arti e Paesaggio per le province di Ravenna, Forlì-Cesena e Rimini</p>	<p><b>REL-ARC-E-05010</b></p>	<p><b>FOGLIO:</b> Pagina 98 di 312</p>




**Foto 46**



Direzione: Da Nord  
Visibilità: Nulla  
Descrizione: Cereali.

REL-ARC-E-05010			
00	06/07/2022	Gloria Saccò	Gloria Capelli
Rev.	Data emissione	Emissione	Revisione






 <p><b>Gea S.r.l.</b> Ricerca e documentazione Archeologica</p>  	SEDE LEGALE: Via Roma, n. 48 29121 Piacenza UFFICI: Strada L. C. Farini, n.9 43121 Parma	LAVORI: <i><b>Emergenza Gas – Incremento di capacità di rigassificazione (DL 17 Maggio 2022, n. 50) FSRU Ravenna e Collegamento alla Rete Nazionale Gasdotti.</b></i>
Soprintendenza Archeologia Belle Arti e Paesaggio per le province di Ravenna, Forlì-Cesena e Rimini	REL-ARC-E-05010	FOGLIO: Pagina 99 di 312

**Foto 47**



Direzione: Da Nord  
Visibilità: Nulla  
Descrizione: Cereali.

REL-ARC-E-05010			
00	06/07/2022	Gloria Saccò	Gloria Capelli
Rev.	Data emissione	Emissione	Revisione

 <p><b>Gea S.r.l.</b> Ricerca e documentazione Archeologica</p>  	SEDE LEGALE: Via Roma, n. 48 29121 Piacenza UFFICI: Strada L. C. Farini, n.9 43121 Parma	LAVORI: <i>Emergenza Gas – Incremento di capacità di rigassificazione (DL 17 Maggio 2022, n. 50) FSRU Ravenna e Collegamento alla Rete Nazionale Gasdotti.</i>
Soprintendenza Archeologia Belle Arti e Paesaggio per le province di Ravenna, Forlì-Cesena e Rimini	REL-ARC-E-05010	FOGLIO: Pagina 100 di 312




**Foto 48**



Direzione: Da Ovest  
Visibilità: Nulla  
Descrizione: Cereali

REL-ARC-E-05010			
00	06/07/2022	Gloria Saccò	Gloria Capelli
Rev.	Data emissione	Emissione	Revisione






 <p><b>Gea S.r.l.</b> Ricerca e documentazione Archeologica</p>  	SEDE LEGALE: Via Roma, n. 48 29121 Piacenza UFFICI: Strada L. C. Farini, n.9 43121 Parma	LAVORI: <i>Emergenza Gas – Incremento di capacità di rigassificazione (DL 17 Maggio 2022, n. 50) FSRU Ravenna e Collegamento alla Rete Nazionale Gasdotti.</i>
Soprintendenza Archeologia Belle Arti e Paesaggio per le province di Ravenna, Forlì-Cesena e Rimini	REL-ARC-E-05010	FOGLIO: Pagina 101 di 312

**Foto 49**



Direzione: Da Ovest  
Visibilità: Nulla  
Descrizione: Cereali.

REL-ARC-E-05010			
00	06/07/2022	Gloria Saccò	Gloria Capelli
Rev.	Data emissione	Emissione	Revisione

 <p><b>Gea S.r.l.</b> Ricerca e documentazione Archeologica</p>  	SEDE LEGALE: Via Roma, n. 48 29121 Piacenza UFFICI: Strada L. C. Farini, n.9 43121 Parma	LAVORI: <i>Emergenza Gas – Incremento di capacità di rigassificazione (DL 17 Maggio 2022, n. 50) FSRU Ravenna e Collegamento alla Rete Nazionale Gasdotti.</i>
Soprintendenza Archeologia Belle Arti e Paesaggio per le province di Ravenna, Forlì-Cesena e Rimini	REL-ARC-E-05010	FOGLIO: Pagina 102 di 312




### Foto 50



Direzione: Da Sud  
Visibilità: Nulla  
Descrizione: Cereali.

REL-ARC-E-05010			
00	06/07/2022	Gloria Saccò	Gloria Capelli
Rev.	Data emissione	Emissione	Revisione






 <p><b>Gea S.r.l.</b> Ricerca e documentazione Archeologica</p>  	SEDE LEGALE: Via Roma, n. 48 29121 Piacenza UFFICI: Strada L. C. Farini, n.9 43121 Parma	LAVORI: <i>Emergenza Gas – Incremento di capacità di rigassificazione (DL 17 Maggio 2022, n. 50) FSRU Ravenna e Collegamento alla Rete Nazionale Gasdotti.</i>
Soprintendenza Archeologia Belle Arti e Paesaggio per le province di Ravenna, Forlì-Cesena e Rimini	REL-ARC-E-05010	FOGLIO: Pagina 103 di 312

**Foto 51**



Direzione: Da Sud  
Visibilità: Nulla  
Descrizione: Cereali

REL-ARC-E-05010			
00	06/07/2022	Gloria Saccò	Gloria Capelli
Rev.	Data emissione	Emissione	Revisione

 <p><b>Gea S.r.l.</b> Ricerca e documentazione Archeologica</p>  	SEDE LEGALE: Via Roma, n. 48 29121 Piacenza UFFICI: Strada L. C. Farini, n.9 43121 Parma	LAVORI: <i>Emergenza Gas – Incremento di capacità di rigassificazione (DL 17 Maggio 2022, n. 50) FSRU Ravenna e Collegamento alla Rete Nazionale Gasdotti.</i>
Soprintendenza Archeologia Belle Arti e Paesaggio per le province di Ravenna, Forlì-Cesena e Rimini	REL-ARC-E-05010	FOGLIO: Pagina 104 di 312




## Foto 52



Direzione: Da Nord  
Visibilità: Nulla  
Descrizione: Strada Carraia

REL-ARC-E-05010			
00	06/07/2022	Gloria Saccò	Gloria Capelli
Rev.	Data emissione	Emissione	Revisione






 <p><b>Gea S.r.l.</b> Ricerca e documentazione Archeologica</p>  	SEDE LEGALE: Via Roma, n. 48 29121 Piacenza UFFICI: Strada L. C. Farini, n.9 43121 Parma	LAVORI: <i>Emergenza Gas – Incremento di capacità di rigassificazione (DL 17 Maggio 2022, n. 50) FSRU Ravenna e Collegamento alla Rete Nazionale Gasdotti.</i>
Soprintendenza Archeologia Belle Arti e Paesaggio per le province di Ravenna, Forlì-Cesena e Rimini	REL-ARC-E-05010	FOGLIO: Pagina 105 di 312

**Foto 53**



Direzione: Da Ovest  
Visibilità: Nulla  
Descrizione: Campo coltivato con vegetazione rada.

REL-ARC-E-05010			
00	06/07/2022	Gloria Saccò	Gloria Capelli
Rev.	Data emissione	Emissione	Revisione

 <p><b>Gea S.r.l.</b> Ricerca e documentazione Archeologica</p>  	<p>SEDE LEGALE: Via Roma, n. 48 29121 Piacenza UFFICI: Strada L. C. Farini, n.9 43121 Parma</p>	<p>LAVORI: <i>Emergenza Gas – Incremento di capacità di rigassificazione (DL 17 Maggio 2022, n. 50) FSRU Ravenna e Collegamento alla Rete Nazionale Gasdotti.</i></p>
<p>Soprintendenza Archeologia Belle Arti e Paesaggio per le province di Ravenna, Forlì-Cesena e Rimini</p>	<p><b>REL-ARC-E-05010</b></p>	<p>FOGLIO: Pagina 106 di 312</p>




**Foto 54**



Direzione: Da Nord  
Visibilità: Nulla  
Descrizione: Attraversamento canale Acque Alte

REL-ARC-E-05010			
00	06/07/2022	Gloria Saccò	Gloria Capelli
Rev.	Data emissione	Emissione	Revisione



 <p><b>Gea S.r.l.</b> Ricerca e documentazione Archeologica</p>  	SEDE LEGALE: Via Roma, n. 48 29121 Piacenza UFFICI: Strada L. C. Farini, n.9 43121 Parma	LAVORI: <i>Emergenza Gas – Incremento di capacità di rigassificazione (DL 17 Maggio 2022, n. 50) FSRU Ravenna e Collegamento alla Rete Nazionale Gasdotti.</i>
Soprintendenza Archeologia Belle Arti e Paesaggio per le province di Ravenna, Forlì-Cesena e Rimini	REL-ARC-E-05010	FOGLIO: Pagina 107 di 312

**Foto 55**






Direzione: Da Nord

Visibilità: Nulla.

Descrizione: Vegetazione spondale lungo il canale e campo coltivato a pomodori.

REL-ARC-E-05010			
00	06/07/2022	Gloria Saccò	Gloria Capelli
Rev.	Data emissione	Emissione	Revisione

 <p><b>Gea S.r.l.</b> Ricerca e documentazione Archeologica</p>  	SEDE LEGALE: Via Roma, n. 48 29121 Piacenza UFFICI: Strada L. C. Farini, n.9 43121 Parma	LAVORI: <i>Emergenza Gas – Incremento di capacità di rigassificazione (DL 17 Maggio 2022, n. 50) FSRU Ravenna e Collegamento alla Rete Nazionale Gasdotti.</i>
Soprintendenza Archeologia Belle Arti e Paesaggio per le province di Ravenna, Forlì-Cesena e Rimini	REL-ARC-E-05010	FOGLIO: Pagina 108 di 312




**Foto 56**



Direzione: Da Nord  
Visibilità: Scarsa  
Descrizione: Foraggio

REL-ARC-E-05010			
00	06/07/2022	Gloria Saccò	Gloria Capelli
Rev.	Data emissione	Emissione	Revisione






 <p><b>Gea S.r.l.</b> Ricerca e documentazione Archeologica</p>  	SEDE LEGALE: Via Roma, n. 48 29121 Piacenza UFFICI: Strada L. C. Farini, n.9 43121 Parma	LAVORI: <i>Emergenza Gas – Incremento di capacità di rigassificazione (DL 17 Maggio 2022, n. 50) FSRU Ravenna e Collegamento alla Rete Nazionale Gasdotti.</i>
Soprintendenza Archeologia Belle Arti e Paesaggio per le province di Ravenna, Forlì-Cesena e Rimini	REL-ARC-E-05010	FOGLIO: Pagina 109 di 312

**Foto 57**



Direzione: Da Nord  
Visibilità: Scarsa  
Descrizione: Foraggio

REL-ARC-E-05010			
00	06/07/2022	Gloria Saccò	Gloria Capelli
Rev.	Data emissione	Emissione	Revisione

 <p><b>Gea S.r.l.</b> Ricerca e documentazione Archeologica</p>  	SEDE LEGALE: Via Roma, n. 48 29121 Piacenza UFFICI: Strada L. C. Farini, n.9 43121 Parma	LAVORI: <i>Emergenza Gas – Incremento di capacità di rigassificazione (DL 17 Maggio 2022, n. 50) FSRU Ravenna e Collegamento alla Rete Nazionale Gasdotti.</i>
Soprintendenza Archeologia Belle Arti e Paesaggio per le province di Ravenna, Forlì-Cesena e Rimini	REL-ARC-E-05010	FOGLIO: Pagina 110 di 312




**Foto 58**



Direzione: Da Nord  
Visibilità: Scarsa  
Descrizione: Strada carraia tra coltivazioni di foraggio.

REL-ARC-E-05010			
00	06/07/2022	Gloria Saccò	Gloria Capelli
Rev.	Data emissione	Emissione	Revisione






 <p><b>Gea S.r.l.</b> Ricerca e documentazione Archeologica</p>  	SEDE LEGALE: Via Roma, n. 48 29121 Piacenza UFFICI: Strada L. C. Farini, n.9 43121 Parma	LAVORI: <i>Emergenza Gas – Incremento di capacità di rigassificazione (DL 17 Maggio 2022, n. 50) FSRU Ravenna e Collegamento alla Rete Nazionale Gasdotti.</i>
Soprintendenza Archeologia Belle Arti e Paesaggio per le province di Ravenna, Forlì-Cesena e Rimini	REL-ARC-E-05010	FOGLIO: Pagina 111 di 312

**Foto 59**



Direzione: Da Sud  
Visibilità: Nulla  
Descrizione: Strada Marabia e campo a cereali.

REL-ARC-E-05010			
00	06/07/2022	Gloria Saccò	Gloria Capelli
Rev.	Data emissione	Emissione	Revisione

 <p><b>Gea S.r.l.</b> Ricerca e documentazione Archeologica</p>  	SEDE LEGALE: Via Roma, n. 48 29121 Piacenza UFFICI: Strada L. C. Farini, n.9 43121 Parma	LAVORI: <i>Emergenza Gas – Incremento di capacità di rigassificazione (DL 17 Maggio 2022, n. 50) FSRU Ravenna e Collegamento alla Rete Nazionale Gasdotti.</i>
Soprintendenza Archeologia Belle Arti e Paesaggio per le province di Ravenna, Forlì-Cesena e Rimini	REL-ARC-E-05010	FOGLIO: Pagina 112 di 312




**Foto 60**



Direzione: Da Nord  
Visibilità: Ottima  
Descrizione: Fiumi Uniti.

REL-ARC-E-05010			
00	06/07/2022	Gloria Saccò	Gloria Capelli
Rev.	Data emissione	Emissione	Revisione



 <p><b>Gea S.r.l.</b> Ricerca e documentazione Archeologica</p>  	SEDE LEGALE: Via Roma, n. 48 29121 Piacenza UFFICI: Strada L. C. Farini, n.9 43121 Parma	LAVORI: <i>Emergenza Gas – Incremento di capacità di rigassificazione (DL 17 Maggio 2022, n. 50) FSRU Ravenna e Collegamento alla Rete Nazionale Gasdotti.</i>
Soprintendenza Archeologia Belle Arti e Paesaggio per le province di Ravenna, Forlì-Cesena e Rimini	REL-ARC-E-05010	FOGLIO: Pagina 113 di 312

**Foto 61**






Direzione: Da Est

Visibilità: Nulla

Descrizione: Strada carraia che corre lungo la sponda destra dei Fiumi Uniti.

REL-ARC-E-05010			
00	06/07/2022	Gloria Saccò	Gloria Capelli
Rev.	Data emissione	Emissione	Revisione

 <p><b>Gea S.r.l.</b> Ricerca e documentazione Archeologica</p>  	SEDE LEGALE: Via Roma, n. 48 29121 Piacenza UFFICI: Strada L. C. Farini, n.9 43121 Parma	LAVORI: <i>Emergenza Gas – Incremento di capacità di rigassificazione (DL 17 Maggio 2022, n. 50) FSRU Ravenna e Collegamento alla Rete Nazionale Gasdotti.</i>
Soprintendenza Archeologia Belle Arti e Paesaggio per le province di Ravenna, Forlì-Cesena e Rimini	REL-ARC-E-05010	FOGLIO: Pagina 114 di 312




**Foto 62**



Direzione: Da Est  
Visibilità: Scarsa  
Descrizione: Cereali.

REL-ARC-E-05010			
00	06/07/2022	Gloria Saccò	Gloria Capelli
Rev.	Data emissione	Emissione	Revisione






 <p><b>Gea S.r.l.</b> Ricerca e documentazione Archeologica</p>  	SEDE LEGALE: Via Roma, n. 48 29121 Piacenza UFFICI: Strada L. C. Farini, n.9 43121 Parma	LAVORI: <i><b>Emergenza Gas – Incremento di capacità di rigassificazione (DL 17 Maggio 2022, n. 50) FSRU Ravenna e Collegamento alla Rete Nazionale Gasdotti.</b></i>
Soprintendenza Archeologia Belle Arti e Paesaggio per le province di Ravenna, Forlì-Cesena e Rimini	<b>REL-ARC-E-05010</b>	FOGLIO: Pagina 115 di 312

**Foto 63**



Direzione: Da Sud Est  
Visibilità: Ottima.  
Descrizione: Seminativo

REL-ARC-E-05010			
00	06/07/2022	Gloria Saccò	Gloria Capelli
Rev.	Data emissione	Emissione	Revisione

 <p><b>Gea S.r.l.</b> Ricerca e documentazione Archeologica</p>  	SEDE LEGALE: Via Roma, n. 48 29121 Piacenza UFFICI: Strada L. C. Farini, n.9 43121 Parma	LAVORI: <i>Emergenza Gas – Incremento di capacità di rigassificazione (DL 17 Maggio 2022, n. 50) FSRU Ravenna e Collegamento alla Rete Nazionale Gasdotti.</i>
Soprintendenza Archeologia Belle Arti e Paesaggio per le province di Ravenna, Forlì-Cesena e Rimini	REL-ARC-E-05010	FOGLIO: Pagina 116 di 312




**Foto 64**



Direzione: Da Est  
Visibilità: Parziale.  
Descrizione: Seminativo e vigna.

REL-ARC-E-05010			
00	06/07/2022	Gloria Saccò	Gloria Capelli
Rev.	Data emissione	Emissione	Revisione






 <p><b>Gea S.r.l.</b> Ricerca e documentazione Archeologica</p>  	SEDE LEGALE: Via Roma, n. 48 29121 Piacenza UFFICI: Strada L. C. Farini, n.9 43121 Parma	LAVORI: <i>Emergenza Gas – Incremento di capacità di rigassificazione (DL 17 Maggio 2022, n. 50) FSRU Ravenna e Collegamento alla Rete Nazionale Gasdotti.</i>
Soprintendenza Archeologia Belle Arti e Paesaggio per le province di Ravenna, Forlì-Cesena e Rimini	REL-ARC-E-05010	FOGLIO: Pagina 117 di 312

### Foto 65



Direzione: Da Ovest  
Visibilità: Scarsa.  
Descrizione: Mais..

REL-ARC-E-05010			
00	06/07/2022	Gloria Saccò	Gloria Capelli
Rev.	Data emissione	Emissione	Revisione

 <p><b>Gea S.r.l.</b> Ricerca e documentazione Archeologica</p>  	SEDE LEGALE: Via Roma, n. 48 29121 Piacenza UFFICI: Strada L. C. Farini, n.9 43121 Parma	LAVORI: <i>Emergenza Gas – Incremento di capacità di rigassificazione (DL 17 Maggio 2022, n. 50) FSRU Ravenna e Collegamento alla Rete Nazionale Gasdotti.</i>
Soprintendenza Archeologia Belle Arti e Paesaggio per le province di Ravenna, Forlì-Cesena e Rimini	REL-ARC-E-05010	FOGLIO: Pagina 118 di 312




**Foto 66**



Direzione: Da Ovest  
Visibilità: Parziale  
Descrizione: Pomodoro

REL-ARC-E-05010			
00	06/07/2022	Gloria Saccò	Gloria Capelli
Rev.	Data emissione	Emissione	Revisione






 <p><b>Gea S.r.l.</b> Ricerca e documentazione Archeologica</p>  	<p>SEDE LEGALE: Via Roma, n. 48 29121 Piacenza UFFICI: Strada L. C. Farini, n.9 43121 Parma</p>	<p>LAVORI: <i>Emergenza Gas – Incremento di capacità di rigassificazione (DL 17 Maggio 2022, n. 50) FSRU Ravenna e Collegamento alla Rete Nazionale Gasdotti.</i></p>
<p>Soprintendenza Archeologia Belle Arti e Paesaggio per le province di Ravenna, Forlì-Cesena e Rimini</p>	<p><b>REL-ARC-E-05010</b></p>	<p>FOGLIO: Pagina 119 di 312</p>

**Foto 67**



Direzione: Da Ovest  
Visibilità: Parziale.  
Descrizione: Vignato.

REL-ARC-E-05010			
00	06/07/2022	Gloria Saccò	Gloria Capelli
Rev.	Data emissione	Emissione	Revisione

 <p><b>Gea S.r.l.</b> Ricerca e documentazione Archeologica</p>  	SEDE LEGALE: Via Roma, n. 48 29121 Piacenza UFFICI: Strada L. C. Farini, n.9 43121 Parma	LAVORI: <i>Emergenza Gas – Incremento di capacità di rigassificazione (DL 17 Maggio 2022, n. 50) FSRU Ravenna e Collegamento alla Rete Nazionale Gasdotti.</i>
Soprintendenza Archeologia Belle Arti e Paesaggio per le province di Ravenna, Forlì-Cesena e Rimini	REL-ARC-E-05010	FOGLIO: Pagina 120 di 312




**Foto 68**



Direzione: Da Ovest  
Visibilità: Parziale.  
Descrizione: Vignato.

REL-ARC-E-05010			
00	06/07/2022	Gloria Saccò	Gloria Capelli
Rev.	Data emissione	Emissione	Revisione






 <p><b>Gea S.r.l.</b> Ricerca e documentazione Archeologica</p>  	SEDE LEGALE: Via Roma, n. 48 29121 Piacenza UFFICI: Strada L. C. Farini, n.9 43121 Parma	LAVORI: <i>Emergenza Gas – Incremento di capacità di rigassificazione (DL 17 Maggio 2022, n. 50) FSRU Ravenna e Collegamento alla Rete Nazionale Gasdotti.</i>
Soprintendenza Archeologia Belle Arti e Paesaggio per le province di Ravenna, Forlì-Cesena e Rimini	REL-ARC-E-05010	FOGLIO: Pagina 121 di 312

**Foto 69**



Direzione: Da Est  
Visibilità: Parziale  
Descrizione: Sorgo.

REL-ARC-E-05010			
00	06/07/2022	Gloria Saccò	Gloria Capelli
Rev.	Data emissione	Emissione	Revisione

 <p><b>Gea S.r.l.</b> Ricerca e documentazione Archeologica</p>  	SEDE LEGALE: Via Roma, n. 48 29121 Piacenza UFFICI: Strada L. C. Farini, n.9 43121 Parma	LAVORI: <i>Emergenza Gas – Incremento di capacità di rigassificazione (DL 17 Maggio 2022, n. 50) FSRU Ravenna e Collegamento alla Rete Nazionale Gasdotti.</i>
Soprintendenza Archeologia Belle Arti e Paesaggio per le province di Ravenna, Forlì-Cesena e Rimini	REL-ARC-E-05010	FOGLIO: Pagina 122 di 312

**Foto 70**






Direzione: Da Sud  
Visibilità: Parziale  
Descrizione:  
Sorgo.

Direzione: Da Est  
Visibilità: Parziale  
Descrizione: Strada carraia lungo una vigna.

REL-ARC-E-05010			
00	06/07/2022	Gloria Saccò	Gloria Capelli
Rev.	Data emissione	Emissione	Revisione






 <p><b>Gea S.r.l.</b> Ricerca e documentazione Archeologica</p>  	SEDE LEGALE: Via Roma, n. 48 29121 Piacenza UFFICI: Strada L. C. Farini, n.9 43121 Parma	LAVORI: <i>Emergenza Gas – Incremento di capacità di rigassificazione (DL 17 Maggio 2022, n. 50) FSRU Ravenna e Collegamento alla Rete Nazionale Gsdotti.</i>
Soprintendenza Archeologia Belle Arti e Paesaggio per le province di Ravenna, Forlì-Cesena e Rimini	REL-ARC-E-05010	FOGLIO: Pagina 123 di 312

## Foto 71



Direzione: Da Sud  
Visibilità: Parziale  
Descrizione: Mais

REL-ARC-E-05010			
00	06/07/2022	Gloria Saccò	Gloria Capelli
Rev.	Data emissione	Emissione	Revisione

 <p><b>Gea S.r.l.</b> Ricerca e documentazione Archeologica</p>  	SEDE LEGALE: Via Roma, n. 48 29121 Piacenza UFFICI: Strada L. C. Farini, n.9 43121 Parma	LAVORI: <i>Emergenza Gas – Incremento di capacità di rigassificazione (DL 17 Maggio 2022, n. 50) FSRU Ravenna e Collegamento alla Rete Nazionale Gasdotti.</i>
Soprintendenza Archeologia Belle Arti e Paesaggio per le province di Ravenna, Forlì-Cesena e Rimini	REL-ARC-E-05010	FOGLIO: Pagina 124 di 312




**Foto 72**



Direzione: Da Sud  
Visibilità: Nulla  
Descrizione: Mais.

REL-ARC-E-05010			
00	06/07/2022	Gloria Saccò	Gloria Capelli
Rev.	Data emissione	Emissione	Revisione






 <p><b>Gea S.r.l.</b> Ricerca e documentazione Archeologica</p>  	SEDE LEGALE: Via Roma, n. 48 29121 Piacenza UFFICI: Strada L. C. Farini, n.9 43121 Parma	LAVORI: <i>Emergenza Gas – Incremento di capacità di rigassificazione (DL 17 Maggio 2022, n. 50) FSRU Ravenna e Collegamento alla Rete Nazionale Gasdotti.</i>
Soprintendenza Archeologia Belle Arti e Paesaggio per le province di Ravenna, Forlì-Cesena e Rimini	REL-ARC-E-05010	FOGLIO: Pagina 125 di 312

**Foto 73**



Direzione: Da Sud  
Visibilità: Nulla  
Descrizione: Scolo delle Motte.

REL-ARC-E-05010			
00	06/07/2022	Gloria Saccò	Gloria Capelli
Rev.	Data emissione	Emissione	Revisione

 <p><b>Gea S.r.l.</b> Ricerca e documentazione Archeologica</p>  	SEDE LEGALE: Via Roma, n. 48 29121 Piacenza UFFICI: Strada L. C. Farini, n.9 43121 Parma	LAVORI: <i>Emergenza Gas – Incremento di capacità di rigassificazione (DL 17 Maggio 2022, n. 50) FSRU Ravenna e Collegamento alla Rete Nazionale Gasdotti.</i>
Soprintendenza Archeologia Belle Arti e Paesaggio per le province di Ravenna, Forlì-Cesena e Rimini	REL-ARC-E-05010	FOGLIO: Pagina 126 di 312




**Foto 74**



Direzione: Da Sud  
Visibilità: Nulla  
Descrizione: Cereali.

REL-ARC-E-05010			
00	06/07/2022	Gloria Saccò	Gloria Capelli
Rev.	Data emissione	Emissione	Revisione



 <p><b>Gea S.r.l.</b> Ricerca e documentazione Archeologica</p>  	SEDE LEGALE: Via Roma, n. 48 29121 Piacenza UFFICI: Strada L. C. Farini, n.9 43121 Parma	LAVORI: <i>Emergenza Gas – Incremento di capacità di rigassificazione (DL 17 Maggio 2022, n. 50) FSRU Ravenna e Collegamento alla Rete Nazionale Gasdotti.</i>
Soprintendenza Archeologia Belle Arti e Paesaggio per le province di Ravenna, Forlì-Cesena e Rimini	REL-ARC-E-05010	FOGLIO: Pagina 127 di 312

**Foto 75**






Direzione: Da Sud

Visibilità: Nulla

Descrizione: Area a prato stabile.

REL-ARC-E-05010			
00	06/07/2022	Gloria Saccò	Gloria Capelli
Rev.	Data emissione	Emissione	Revisione

 <p><b>Gea S.r.l.</b> Ricerca e documentazione Archeologica</p>  	SEDE LEGALE: Via Roma, n. 48 29121 Piacenza UFFICI: Strada L. C. Farini, n.9 43121 Parma	LAVORI: <i>Emergenza Gas – Incremento di capacità di rigassificazione (DL 17 Maggio 2022, n. 50) FSRU Ravenna e Collegamento alla Rete Nazionale Gasdotti.</i>
Soprintendenza Archeologia Belle Arti e Paesaggio per le province di Ravenna, Forlì-Cesena e Rimini	REL-ARC-E-05010	FOGLIO: Pagina 128 di 312




**Foto 76**



Direzione: Da Sud  
Visibilità: Ottima.  
Descrizione: Area a prato stabile

REL-ARC-E-05010			
00	06/07/2022	Gloria Saccò	Gloria Capelli
Rev.	Data emissione	Emissione	Revisione



 <p><b>Gea S.r.l.</b> Ricerca e documentazione Archeologica</p>  	SEDE LEGALE: Via Roma, n. 48 29121 Piacenza UFFICI: Strada L. C. Farini, n.9 43121 Parma	LAVORI: <i>Emergenza Gas – Incremento di capacità di rigassificazione (DL 17 Maggio 2022, n. 50) FSRU Ravenna e Collegamento alla Rete Nazionale Gasdotti.</i>
Soprintendenza Archeologia Belle Arti e Paesaggio per le province di Ravenna, Forlì-Cesena e Rimini	REL-ARC-E-05010	FOGLIO: Pagina 129 di 312

**Foto 77**






Direzione: Da Sud

Visibilità: Ottima.

Descrizione: Campo fresato. Non si rileva in affioramento superficiale la presenza di materiali mobili o altri elementi di interesse archeologico

REL-ARC-E-05010			
00	06/07/2022	Gloria Saccò	Gloria Capelli
Rev.	Data emissione	Emissione	Revisione

 <p><b>Gea S.r.l.</b> Ricerca e documentazione Archeologica</p>  	SEDE LEGALE: Via Roma, n. 48 29121 Piacenza UFFICI: Strada L. C. Farini, n.9 43121 Parma	LAVORI: <i>Emergenza Gas – Incremento di capacità di rigassificazione (DL 17 Maggio 2022, n. 50) FSRU Ravenna e Collegamento alla Rete Nazionale Gasdotti.</i>
Soprintendenza Archeologia Belle Arti e Paesaggio per le province di Ravenna, Forlì-Cesena e Rimini	REL-ARC-E-05010	FOGLIO: Pagina 130 di 312

**Foto 78**






Direzione: Da Sud

Visibilità: Parziale.

Descrizione: Campo con superficie nascosta da scarti di vegetazione.

REL-ARC-E-05010			
00	06/07/2022	Gloria Saccò	Gloria Capelli
Rev.	Data emissione	Emissione	Revisione



 <p><b>Gea S.r.l.</b> Ricerca e documentazione Archeologica</p>  	SEDE LEGALE: Via Roma, n. 48 29121 Piacenza UFFICI: Strada L. C. Farini, n.9 43121 Parma	LAVORI: <i>Emergenza Gas – Incremento di capacità di rigassificazione (DL 17 Maggio 2022, n. 50) FSRU Ravenna e Collegamento alla Rete Nazionale Gasdotti.</i>
Soprintendenza Archeologia Belle Arti e Paesaggio per le province di Ravenna, Forlì-Cesena e Rimini	REL-ARC-E-05010	FOGLIO: Pagina 131 di 312

**Foto 79**






Direzione: Da Sud

Visibilità: Ottima.

Descrizione: Campo con vegetazione molto rada. Non si rileva in affioramento superficiale la presenza di materiali mobili o altri elementi di interesse archeologico.

REL-ARC-E-05010			
00	06/07/2022	Gloria Saccò	Gloria Capelli
Rev.	Data emissione	Emissione	Revisione

 <p><b>Gea S.r.l.</b> Ricerca e documentazione Archeologica</p>  	SEDE LEGALE: Via Roma, n. 48 29121 Piacenza UFFICI: Strada L. C. Farini, n.9 43121 Parma	LAVORI: <i>Emergenza Gas – Incremento di capacità di rigassificazione (DL 17 Maggio 2022, n. 50) FSRU Ravenna e Collegamento alla Rete Nazionale Gasdotti.</i>
Soprintendenza Archeologia Belle Arti e Paesaggio per le province di Ravenna, Forlì-Cesena e Rimini	REL-ARC-E-05010	FOGLIO: Pagina 132 di 312

**Foto 80**






Direzione: Da Sud

Visibilità: Ottima.

Descrizione: Campo con vegetazione molto rada. Non si rileva in affioramento superficiale la presenza di materiali mobili o altri elementi di interesse archeologico.

REL-ARC-E-05010			
00	06/07/2022	Gloria Saccò	Gloria Capelli
Rev.	Data emissione	Emissione	Revisione



 <p><b>Gea S.r.l.</b> Ricerca e documentazione Archeologica</p>  	SEDE LEGALE: Via Roma, n. 48 29121 Piacenza UFFICI: Strada L. C. Farini, n.9 43121 Parma	LAVORI: <i>Emergenza Gas – Incremento di capacità di rigassificazione (DL 17 Maggio 2022, n. 50) FSRU Ravenna e Collegamento alla Rete Nazionale Gasdotti.</i>
Soprintendenza Archeologia Belle Arti e Paesaggio per le province di Ravenna, Forlì-Cesena e Rimini	REL-ARC-E-05010	FOGLIO: Pagina 133 di 312

**Foto 81**






Direzione: Da Sud

Visibilità: Parziale

Descrizione: Area umida tra campi coltivati a seminativo.

REL-ARC-E-05010			
00	06/07/2022	Gloria Saccò	Gloria Capelli
Rev.	Data emissione	Emissione	Revisione

 <p><b>Gea S.r.l.</b> Ricerca e documentazione Archeologica</p>  	SEDE LEGALE: Via Roma, n. 48 29121 Piacenza UFFICI: Strada L. C. Farini, n.9 43121 Parma	LAVORI: <i>Emergenza Gas – Incremento di capacità di rigassificazione (DL 17 Maggio 2022, n. 50) FSRU Ravenna e Collegamento alla Rete Nazionale Gasdotti.</i>
Soprintendenza Archeologia Belle Arti e Paesaggio per le province di Ravenna, Forlì-Cesena e Rimini	REL-ARC-E-05010	FOGLIO: Pagina 134 di 312

**Foto 82**






Direzione: Da Sud

Visibilità: Ottima.

Descrizione: Campo coltivato a mais e strada carraia.

REL-ARC-E-05010			
00	06/07/2022	Gloria Saccò	Gloria Capelli
Rev.	Data emissione	Emissione	Revisione






 <p><b>Gea S.r.l.</b> Ricerca e documentazione Archeologica</p>  	SEDE LEGALE: Via Roma, n. 48 29121 Piacenza UFFICI: Strada L. C. Farini, n.9 43121 Parma	LAVORI: <i>Emergenza Gas – Incremento di capacità di rigassificazione (DL 17 Maggio 2022, n. 50) FSRU Ravenna e Collegamento alla Rete Nazionale Gasdotti.</i>
Soprintendenza Archeologia Belle Arti e Paesaggio per le province di Ravenna, Forlì-Cesena e Rimini	REL-ARC-E-05010	FOGLIO: Pagina 135 di 312

**Foto 83**



Direzione: Da sud est  
Visibilità: Nulla  
Descrizione: Canale Arcobologna Chiavichetta.

REL-ARC-E-05010			
00	06/07/2022	Gloria Saccò	Gloria Capelli
Rev.	Data emissione	Emissione	Revisione

 <p><b>Gea S.r.l.</b> Ricerca e documentazione Archeologica</p>  	<p>SEDE LEGALE: Via Roma, n. 48 29121 Piacenza UFFICI: Strada L. C. Farini, n.9 43121 Parma</p>	<p>LAVORI: <i>Emergenza Gas – Incremento di capacità di rigassificazione (DL 17 Maggio 2022, n. 50) FSRU Ravenna e Collegamento alla Rete Nazionale Gasdotti.</i></p>
<p>Soprintendenza Archeologia Belle Arti e Paesaggio per le province di Ravenna, Forlì-Cesena e Rimini</p>	<p><b>REL-ARC-E-05010</b></p>	<p>FOGLIO: Pagina 136 di 312</p>




**Foto 84**



Direzione: Da Nord Ovest  
Visibilità: Nulla  
Descrizione: Foraggio

REL-ARC-E-05010			
00	06/07/2022	Gloria Saccò	Gloria Capelli
Rev.	Data emissione	Emissione	Revisione






 <p><b>Gea S.r.l.</b> Ricerca e documentazione Archeologica</p>  	<p>SEDE LEGALE: Via Roma, n. 48 29121 Piacenza UFFICI: Strada L. C. Farini, n.9 43121 Parma</p>	<p>LAVORI: <i>Emergenza Gas – Incremento di capacità di rigassificazione (DL 17 Maggio 2022, n. 50) FSRU Ravenna e Collegamento alla Rete Nazionale Gasdotti.</i></p>
<p>Soprintendenza Archeologia Belle Arti e Paesaggio per le province di Ravenna, Forlì-Cesena e Rimini</p>	<p><b>REL-ARC-E-05010</b></p>	<p>FOGLIO: Pagina 137 di 312</p>

**Foto 85**



Direzione: Da Nord  
Visibilità: Nulla  
Descrizione: Cereali.

REL-ARC-E-05010			
00	06/07/2022	Gloria Saccò	Gloria Capelli
Rev.	Data emissione	Emissione	Revisione

 <p><b>Gea S.r.l.</b> Ricerca e documentazione Archeologica</p>  	SEDE LEGALE: Via Roma, n. 48 29121 Piacenza UFFICI: Strada L. C. Farini, n.9 43121 Parma	LAVORI: <i>Emergenza Gas – Incremento di capacità di rigassificazione (DL 17 Maggio 2022, n. 50) FSRU Ravenna e Collegamento alla Rete Nazionale Gasdotti.</i>
Soprintendenza Archeologia Belle Arti e Paesaggio per le province di Ravenna, Forlì-Cesena e Rimini	REL-ARC-E-05010	FOGLIO: Pagina 138 di 312




**Foto 86**



Direzione: Da Ovest  
Visibilità: Scarsa  
Descrizione: foraggio.

REL-ARC-E-05010			
00	06/07/2022	Gloria Saccò	Gloria Capelli
Rev.	Data emissione	Emissione	Revisione






 <p><b>Gea S.r.l.</b> Ricerca e documentazione Archeologica</p>  	SEDE LEGALE: Via Roma, n. 48 29121 Piacenza UFFICI: Strada L. C. Farini, n.9 43121 Parma	LAVORI: <i>Emergenza Gas – Incremento di capacità di rigassificazione (DL 17 Maggio 2022, n. 50) FSRU Ravenna e Collegamento alla Rete Nazionale Gasdotti.</i>
Soprintendenza Archeologia Belle Arti e Paesaggio per le province di Ravenna, Forlì-Cesena e Rimini	REL-ARC-E-05010	FOGLIO: Pagina 139 di 312

**Foto 87**



Direzione: Da Nord  
Visibilità: Scarsa  
Descrizione: Foraggio.

REL-ARC-E-05010			
00	06/07/2022	Gloria Saccò	Gloria Capelli
Rev.	Data emissione	Emissione	Revisione

 <p><b>Gea S.r.l.</b> Ricerca e documentazione Archeologica</p>  	SEDE LEGALE: Via Roma, n. 48 29121 Piacenza UFFICI: Strada L. C. Farini, n.9 43121 Parma	LAVORI: <i>Emergenza Gas – Incremento di capacità di rigassificazione (DL 17 Maggio 2022, n. 50) FSRU Ravenna e Collegamento alla Rete Nazionale Gasdotti.</i>
Soprintendenza Archeologia Belle Arti e Paesaggio per le province di Ravenna, Forlì-Cesena e Rimini	REL-ARC-E-05010	FOGLIO: Pagina 140 di 312




**Foto 88**



Direzione: Da Ovest  
Visibilità: Scarsa  
Descrizione: Foraggio.

REL-ARC-E-05010			
00	06/07/2022	Gloria Saccò	Gloria Capelli
Rev.	Data emissione	Emissione	Revisione






 <p><b>Gea S.r.l.</b> Ricerca e documentazione Archeologica</p>  	<p>SEDE LEGALE: Via Roma, n. 48 29121 Piacenza UFFICI: Strada L. C. Farini, n.9 43121 Parma</p>	<p>LAVORI: <i>Emergenza Gas – Incremento di capacità di rigassificazione (DL 17 Maggio 2022, n. 50) FSRU Ravenna e Collegamento alla Rete Nazionale Gasdotti.</i></p>
<p>Soprintendenza Archeologia Belle Arti e Paesaggio per le province di Ravenna, Forlì-Cesena e Rimini</p>	<p><b>REL-ARC-E-05010</b></p>	<p>FOGLIO: Pagina 141 di 312</p>

### Foto 89



Direzione: Da Ovest  
Visibilità: Nulla  
Descrizione: Cereali

REL-ARC-E-05010			
00	06/07/2022	Gloria Saccò	Gloria Capelli
Rev.	Data emissione	Emissione	Revisione

 <p><b>Gea S.r.l.</b> Ricerca e documentazione Archeologica</p>  	<p>SEDE LEGALE: Via Roma, n. 48 29121 Piacenza UFFICI: Strada L. C. Farini, n.9 43121 Parma</p>	<p>LAVORI: <i>Emergenza Gas – Incremento di capacità di rigassificazione (DL 17 Maggio 2022, n. 50) FSRU Ravenna e Collegamento alla Rete Nazionale Gasdotti.</i></p>
<p>Soprintendenza Archeologia Belle Arti e Paesaggio per le province di Ravenna, Forlì-Cesena e Rimini</p>	<p><b>REL-ARC-E-05010</b></p>	<p>FOGLIO: Pagina 142 di 312</p>




**Foto 90**



Direzione: Da Sud  
Visibilità: Nulla  
Descrizione: Attraversamento strada Romea.

REL-ARC-E-05010			
00	06/07/2022	Gloria Saccò	Gloria Capelli
Rev.	Data emissione	Emissione	Revisione






 <p><b>Gea S.r.l.</b> Ricerca e documentazione Archeologica</p>  	SEDE LEGALE: Via Roma, n. 48 29121 Piacenza UFFICI: Strada L. C. Farini, n.9 43121 Parma	LAVORI: <i><b>Emergenza Gas – Incremento di capacità di rigassificazione (DL 17 Maggio 2022, n. 50) FSRU Ravenna e Collegamento alla Rete Nazionale Gasdotti.</b></i>
Soprintendenza Archeologia Belle Arti e Paesaggio per le province di Ravenna, Forlì-Cesena e Rimini	REL-ARC-E-05010	FOGLIO: Pagina 143 di 312

### Foto 91



Direzione: Da Nord  
Visibilità: Scarsa.  
Descrizione: Cereali.

REL-ARC-E-05010			
00	06/07/2022	Gloria Saccò	Gloria Capelli
Rev.	Data emissione	Emissione	Revisione

 <p><b>Gea S.r.l.</b> Ricerca e documentazione Archeologica</p>  	<p>SEDE LEGALE: Via Roma, n. 48 29121 Piacenza UFFICI: Strada L. C. Farini, n.9 43121 Parma</p>	<p>LAVORI: <i><b>Emergenza Gas – Incremento di capacità di rigassificazione (DL 17 Maggio 2022, n. 50) FSRU Ravenna e Collegamento alla Rete Nazionale Gasdotti.</b></i></p>
<p>Soprintendenza Archeologia Belle Arti e Paesaggio per le province di Ravenna, Forlì-Cesena e Rimini</p>	<p><b>REL-ARC-E-05010</b></p>	<p>FOGLIO: Pagina 144 di 312</p>

**Foto 92**






Direzione: Da Nord

Visibilità: Nulla

Descrizione: Foraggio tagliato.

REL-ARC-E-05010			
00	06/07/2022	Gloria Saccò	Gloria Capelli
Rev.	Data emissione	Emissione	Revisione






 <p><b>Gea S.r.l.</b> Ricerca e documentazione Archeologica</p>  	<p>SEDE LEGALE: Via Roma, n. 48 29121 Piacenza UFFICI: Strada L. C. Farini, n.9 43121 Parma</p>	<p>LAVORI: <i>Emergenza Gas – Incremento di capacità di rigassificazione (DL 17 Maggio 2022, n. 50) FSRU Ravenna e Collegamento alla Rete Nazionale Gasdotti.</i></p>
<p>Soprintendenza Archeologia Belle Arti e Paesaggio per le province di Ravenna, Forlì-Cesena e Rimini</p>	<p><b>REL-ARC-E-05010</b></p>	<p>FOGLIO: Pagina 145 di 312</p>

### Foto 93



Direzione: Da Nord  
Visibilità: Parziale  
Descrizione: Pomodoro

REL-ARC-E-05010			
00	06/07/2022	Gloria Saccò	Gloria Capelli
Rev.	Data emissione	Emissione	Revisione

 <p><b>Gea S.r.l.</b> Ricerca e documentazione Archeologica</p>  	SEDE LEGALE: Via Roma, n. 48 29121 Piacenza UFFICI: Strada L. C. Farini, n.9 43121 Parma	LAVORI: <i>Emergenza Gas – Incremento di capacità di rigassificazione (DL 17 Maggio 2022, n. 50) FSRU Ravenna e Collegamento alla Rete Nazionale Gasdotti.</i>
Soprintendenza Archeologia Belle Arti e Paesaggio per le province di Ravenna, Forlì-Cesena e Rimini	REL-ARC-E-05010	FOGLIO: Pagina 146 di 312




**Foto 94**



Direzione: Da ovest  
Visibilità: Parziale  
Descrizione: Pomodoro.

REL-ARC-E-05010			
00	06/07/2022	Gloria Saccò	Gloria Capelli
Rev.	Data emissione	Emissione	Revisione






 <p><b>Gea S.r.l.</b> Ricerca e documentazione Archeologica</p>  	SEDE LEGALE: Via Roma, n. 48 29121 Piacenza UFFICI: Strada L. C. Farini, n.9 43121 Parma	LAVORI: <i>Emergenza Gas – Incremento di capacità di rigassificazione (DL 17 Maggio 2022, n. 50) FSRU Ravenna e Collegamento alla Rete Nazionale Gasdotti.</i>
Soprintendenza Archeologia Belle Arti e Paesaggio per le province di Ravenna, Forlì-Cesena e Rimini	REL-ARC-E-05010	FOGLIO: Pagina 147 di 312

**Foto 95**



Direzione: Da Nord  
Visibilità: Parziale  
Descrizione: Pomodoro

REL-ARC-E-05010			
00	06/07/2022	Gloria Saccò	Gloria Capelli
Rev.	Data emissione	Emissione	Revisione

 <p><b>Gea S.r.l.</b> Ricerca e documentazione Archeologica</p>  	SEDE LEGALE: Via Roma, n. 48 29121 Piacenza UFFICI: Strada L. C. Farini, n.9 43121 Parma	LAVORI: <i>Emergenza Gas – Incremento di capacità di rigassificazione (DL 17 Maggio 2022, n. 50) FSRU Ravenna e Collegamento alla Rete Nazionale Gasdotti.</i>
Soprintendenza Archeologia Belle Arti e Paesaggio per le province di Ravenna, Forlì-Cesena e Rimini	REL-ARC-E-05010	FOGLIO: Pagina 148 di 312




**Foto 96**



Direzione: Da Nord  
Visibilità: Nulla  
Descrizione: Strada carraia.

REL-ARC-E-05010			
00	06/07/2022	Gloria Saccò	Gloria Capelli
Rev.	Data emissione	Emissione	Revisione






 <p><b>Gea S.r.l.</b> Ricerca e documentazione Archeologica</p>  	SEDE LEGALE: Via Roma, n. 48 29121 Piacenza UFFICI: Strada L. C. Farini, n.9 43121 Parma	LAVORI: <i>Emergenza Gas – Incremento di capacità di rigassificazione (DL 17 Maggio 2022, n. 50) FSRU Ravenna e Collegamento alla Rete Nazionale Gasdotti.</i>
Soprintendenza Archeologia Belle Arti e Paesaggio per le province di Ravenna, Forlì-Cesena e Rimini	REL-ARC-E-05010	FOGLIO: Pagina 149 di 312

**Foto 97**



Direzione: Da Nord  
Visibilità: Nulla  
Descrizione: Cereali

REL-ARC-E-05010			
00	06/07/2022	Gloria Saccò	Gloria Capelli
Rev.	Data emissione	Emissione	Revisione

 <p><b>Gea S.r.l.</b> Ricerca e documentazione Archeologica</p>  	SEDE LEGALE: Via Roma, n. 48 29121 Piacenza UFFICI: Strada L. C. Farini, n.9 43121 Parma	LAVORI: <i>Emergenza Gas – Incremento di capacità di rigassificazione (DL 17 Maggio 2022, n. 50) FSRU Ravenna e Collegamento alla Rete Nazionale Gasdotti.</i>
Soprintendenza Archeologia Belle Arti e Paesaggio per le province di Ravenna, Forlì-Cesena e Rimini	REL-ARC-E-05010	FOGLIO: Pagina 150 di 312




### Foto 98



Direzione: Da Nord  
Visibilità: Nulla  
Descrizione: Cereali.

REL-ARC-E-05010			
00	06/07/2022	Gloria Saccò	Gloria Capelli
Rev.	Data emissione	Emissione	Revisione






 <p><b>Gea S.r.l.</b> Ricerca e documentazione Archeologica</p>  	SEDE LEGALE: Via Roma, n. 48 29121 Piacenza UFFICI: Strada L. C. Farini, n.9 43121 Parma	LAVORI: <i>Emergenza Gas – Incremento di capacità di rigassificazione (DL 17 Maggio 2022, n. 50) FSRU Ravenna e Collegamento alla Rete Nazionale Gasdotti.</i>
Soprintendenza Archeologia Belle Arti e Paesaggio per le province di Ravenna, Forlì-Cesena e Rimini	REL-ARC-E-05010	FOGLIO: Pagina 151 di 312

**Foto 99**



Direzione: Da Est  
Visibilità: Nulla  
Descrizione: Cereali

REL-ARC-E-05010			
00	06/07/2022	Gloria Saccò	Gloria Capelli
Rev.	Data emissione	Emissione	Revisione

 <p><b>Gea S.r.l.</b> Ricerca e documentazione Archeologica</p>  	SEDE LEGALE: Via Roma, n. 48 29121 Piacenza UFFICI: Strada L. C. Farini, n.9 43121 Parma	LAVORI: <i>Emergenza Gas – Incremento di capacità di rigassificazione (DL 17 Maggio 2022, n. 50) FSRU Ravenna e Collegamento alla Rete Nazionale Gasdotti.</i>
Soprintendenza Archeologia Belle Arti e Paesaggio per le province di Ravenna, Forlì-Cesena e Rimini	REL-ARC-E-05010	FOGLIO: Pagina 152 di 312




### Foto 100



Direzione: Da Nord  
Visibilità: Nulla  
Descrizione; cereali.

REL-ARC-E-05010			
00	06/07/2022	Gloria Saccò	Gloria Capelli
Rev.	Data emissione	Emissione	Revisione






 <p><b>Gea S.r.l.</b> Ricerca e documentazione Archeologica</p>  	SEDE LEGALE: Via Roma, n. 48 29121 Piacenza UFFICI: Strada L. C. Farini, n.9 43121 Parma	LAVORI: <i>Emergenza Gas – Incremento di capacità di rigassificazione (DL 17 Maggio 2022, n. 50) FSRU Ravenna e Collegamento alla Rete Nazionale Gasdotti.</i>
Soprintendenza Archeologia Belle Arti e Paesaggio per le province di Ravenna, Forlì-Cesena e Rimini	REL-ARC-E-05010	FOGLIO: Pagina 153 di 312

**Foto 101**



Direzione: Da Est  
Visibilità: Nulla  
Descrizione: Cereali.

REL-ARC-E-05010			
00	06/07/2022	Gloria Saccò	Gloria Capelli
Rev.	Data emissione	Emissione	Revisione

 <p><b>Gea S.r.l.</b> Ricerca e documentazione Archeologica</p>  	SEDE LEGALE: Via Roma, n. 48 29121 Piacenza UFFICI: Strada L. C. Farini, n.9 43121 Parma	LAVORI: <i>Emergenza Gas – Incremento di capacità di rigassificazione (DL 17 Maggio 2022, n. 50) FSRU Ravenna e Collegamento alla Rete Nazionale Gasdotti.</i>
Soprintendenza Archeologia Belle Arti e Paesaggio per le province di Ravenna, Forlì-Cesena e Rimini	REL-ARC-E-05010	FOGLIO: Pagina 154 di 312




**Foto 102**



Direzione: Da Ovest  
Visibilità: Nulla  
Descrizione: Cereali

REL-ARC-E-05010			
00	06/07/2022	Gloria Saccò	Gloria Capelli
Rev.	Data emissione	Emissione	Revisione



 <p><b>Gea S.r.l.</b> Ricerca e documentazione Archeologica</p>  	SEDE LEGALE: Via Roma, n. 48 29121 Piacenza UFFICI: Strada L. C. Farini, n.9 43121 Parma	LAVORI: <i>Emergenza Gas – Incremento di capacità di rigassificazione (DL 17 Maggio 2022, n. 50) FSRU Ravenna e Collegamento alla Rete Nazionale Gasdotti.</i>
Soprintendenza Archeologia Belle Arti e Paesaggio per le province di Ravenna, Forlì-Cesena e Rimini	REL-ARC-E-05010	FOGLIO: Pagina 155 di 312

**Foto 103**






Direzione: Da Est

Visibilità: Nulla

Descrizione: Coltivazioni lungo strada carraia che porta all'osservatorio.

REL-ARC-E-05010			
00	06/07/2022	Gloria Saccò	Gloria Capelli
Rev.	Data emissione	Emissione	Revisione

 <p><b>Gea S.r.l.</b> Ricerca e documentazione Archeologica</p>  	SEDE LEGALE: Via Roma, n. 48 29121 Piacenza UFFICI: Strada L. C. Farini, n.9 43121 Parma	LAVORI: <i>Emergenza Gas – Incremento di capacità di rigassificazione (DL 17 Maggio 2022, n. 50) FSRU Ravenna e Collegamento alla Rete Nazionale Gasdotti.</i>
Soprintendenza Archeologia Belle Arti e Paesaggio per le province di Ravenna, Forlì-Cesena e Rimini	REL-ARC-E-05010	FOGLIO: Pagina 156 di 312




### Foto 105



Direzione: Da Sud  
Visibilità: Nulla  
Descrizione: Cereali

REL-ARC-E-05010			
00	06/07/2022	Gloria Saccò	Gloria Capelli
Rev.	Data emissione	Emissione	Revisione






 <p><b>Gea S.r.l.</b> Ricerca e documentazione Archeologica</p>  	SEDE LEGALE: Via Roma, n. 48 29121 Piacenza UFFICI: Strada L. C. Farini, n.9 43121 Parma	LAVORI: <i>Emergenza Gas – Incremento di capacità di rigassificazione (DL 17 Maggio 2022, n. 50) FSRU Ravenna e Collegamento alla Rete Nazionale Gasdotti.</i>
Soprintendenza Archeologia Belle Arti e Paesaggio per le province di Ravenna, Forlì-Cesena e Rimini	REL-ARC-E-05010	FOGLIO: Pagina 157 di 312

**Foto 106**



Direzione: Da ovest  
Visibilità: Nulla  
Descrizione: Cereali

REL-ARC-E-05010			
00	06/07/2022	Gloria Saccò	Gloria Capelli
Rev.	Data emissione	Emissione	Revisione

 <p><b>Gea S.r.l.</b> Ricerca e documentazione Archeologica</p>  	SEDE LEGALE: Via Roma, n. 48 29121 Piacenza UFFICI: Strada L. C. Farini, n.9 43121 Parma	LAVORI: <i>Emergenza Gas – Incremento di capacità di rigassificazione (DL 17 Maggio 2022, n. 50) FSRU Ravenna e Collegamento alla Rete Nazionale Gasdotti.</i>
Soprintendenza Archeologia Belle Arti e Paesaggio per le province di Ravenna, Forlì-Cesena e Rimini	REL-ARC-E-05010	FOGLIO: Pagina 158 di 312




**Foto 107**



Direzione: Da ovest  
Visibilità: Nulla  
Descrizione: Cereali

REL-ARC-E-05010			
00	06/07/2022	Gloria Saccò	Gloria Capelli
Rev.	Data emissione	Emissione	Revisione






 <p><b>Gea S.r.l.</b> Ricerca e documentazione Archeologica</p>  	SEDE LEGALE: Via Roma, n. 48 29121 Piacenza UFFICI: Strada L. C. Farini, n.9 43121 Parma	LAVORI: <i>Emergenza Gas – Incremento di capacità di rigassificazione (DL 17 Maggio 2022, n. 50) FSRU Ravenna e Collegamento alla Rete Nazionale Gasdotti.</i>
Soprintendenza Archeologia Belle Arti e Paesaggio per le province di Ravenna, Forlì-Cesena e Rimini	REL-ARC-E-05010	FOGLIO: Pagina 159 di 312

**Foto 108**



Direzione: Da Ovest  
Visibilità: Nulla  
Descrizione: Cereali

REL-ARC-E-05010			
00	06/07/2022	Gloria Saccò	Gloria Capelli
Rev.	Data emissione	Emissione	Revisione

 <p><b>Gea S.r.l.</b> Ricerca e documentazione Archeologica</p>  	SEDE LEGALE: Via Roma, n. 48 29121 Piacenza UFFICI: Strada L. C. Farini, n.9 43121 Parma	LAVORI: <i>Emergenza Gas – Incremento di capacità di rigassificazione (DL 17 Maggio 2022, n. 50) FSRU Ravenna e Collegamento alla Rete Nazionale Gasdotti.</i>
Soprintendenza Archeologia Belle Arti e Paesaggio per le province di Ravenna, Forlì-Cesena e Rimini	REL-ARC-E-05010	FOGLIO: Pagina 160 di 312




**Foto 109**



Direzione: Da Sud  
Visibilità: Scarsa  
Descrizione: Pomodoro

REL-ARC-E-05010			
00	06/07/2022	Gloria Saccò	Gloria Capelli
Rev.	Data emissione	Emissione	Revisione






 <p><b>Gea S.r.l.</b> Ricerca e documentazione Archeologica</p>  	<p>SEDE LEGALE: Via Roma, n. 48 29121 Piacenza UFFICI: Strada L. C. Farini, n.9 43121 Parma</p>	<p>LAVORI: <i>Emergenza Gas – Incremento di capacità di rigassificazione (DL 17 Maggio 2022, n. 50) FSRU Ravenna e Collegamento alla Rete Nazionale Gasdotti.</i></p>
<p>Soprintendenza Archeologia Belle Arti e Paesaggio per le province di Ravenna, Forlì-Cesena e Rimini</p>	<p><b>REL-ARC-E-05010</b></p>	<p>FOGLIO: Pagina 161 di 312</p>

### Foto 110



Direzione: Da Sud  
Visibilità: Scarsa  
Descrizione: Pomodoro

REL-ARC-E-05010			
00	06/07/2022	Gloria Saccò	Gloria Capelli
Rev.	Data emissione	Emissione	Revisione

 <p><b>Gea S.r.l.</b> Ricerca e documentazione Archeologica</p>  	SEDE LEGALE: Via Roma, n. 48 29121 Piacenza UFFICI: Strada L. C. Farini, n.9 43121 Parma	LAVORI: <i>Emergenza Gas – Incremento di capacità di rigassificazione (DL 17 Maggio 2022, n. 50) FSRU Ravenna e Collegamento alla Rete Nazionale Gasdotti.</i>
Soprintendenza Archeologia Belle Arti e Paesaggio per le province di Ravenna, Forlì-Cesena e Rimini	REL-ARC-E-05010	FOGLIO: Pagina 162 di 312




**Foto 111**



Direzione: Da Sud  
Visibilità: Scarsa  
Descrizione: Pomodoro

REL-ARC-E-05010			
00	06/07/2022	Gloria Saccò	Gloria Capelli
Rev.	Data emissione	Emissione	Revisione



 <p><b>Gea S.r.l.</b> Ricerca e documentazione Archeologica</p>	  <p>SEDE LEGALE: Via Roma, n. 48 29121 Piacenza UFFICI: Strada L. C. Farini, n.9 43121 Parma</p>	<p><b>LAVORI:</b> <i>Emergenza Gas – Incremento di capacità di rigassificazione (DL 17 Maggio 2022, n. 50) FSRU Ravenna e Collegamento alla Rete Nazionale Gasdotti.</i></p>
<p>Soprintendenza Archeologia Belle Arti e Paesaggio per le province di Ravenna, Forlì-Cesena e Rimini</p>	<p><b>REL-ARC-E-05010</b></p>	<p><b>FOGLIO:</b> Pagina 163 di 312</p>

**Foto 112**






Direzione: Da Nord

Visibilità: Parziale.

Descrizione: Resti di coltura a cereali.

REL-ARC-E-05010			
00	06/07/2022	Gloria Saccò	Gloria Capelli
Rev.	Data emissione	Emissione	Revisione

 <p><b>Gea S.r.l.</b> Ricerca e documentazione Archeologica</p>  	SEDE LEGALE: Via Roma, n. 48 29121 Piacenza UFFICI: Strada L. C. Farini, n.9 43121 Parma	LAVORI: <i>Emergenza Gas – Incremento di capacità di rigassificazione (DL 17 Maggio 2022, n. 50) FSRU Ravenna e Collegamento alla Rete Nazionale Gasdotti.</i>
Soprintendenza Archeologia Belle Arti e Paesaggio per le province di Ravenna, Forlì-Cesena e Rimini	REL-ARC-E-05010	FOGLIO: Pagina 164 di 312




**Foto 113**



Direzione: Da Nord  
Visibilità: Scarsa.  
Descrizione: Resti di coltura a soia.

REL-ARC-E-05010			
00	06/07/2022	Gloria Saccò	Gloria Capelli
Rev.	Data emissione	Emissione	Revisione






 <p><b>Gea S.r.l.</b> Ricerca e documentazione Archeologica</p>  	SEDE LEGALE: Via Roma, n. 48 29121 Piacenza UFFICI: Strada L. C. Farini, n.9 43121 Parma	LAVORI: <i>Emergenza Gas – Incremento di capacità di rigassificazione (DL 17 Maggio 2022, n. 50) FSRU Ravenna e Collegamento alla Rete Nazionale Gasdotti.</i>
Soprintendenza Archeologia Belle Arti e Paesaggio per le province di Ravenna, Forlì-Cesena e Rimini	REL-ARC-E-05010	FOGLIO: Pagina 165 di 312

**Foto 114**



Direzione: Da est  
Visibilità: Parziale.  
Descrizione: cereali

REL-ARC-E-05010			
00	06/07/2022	Gloria Saccò	Gloria Capelli
Rev.	Data emissione	Emissione	Revisione

 <p><b>Gea S.r.l.</b> Ricerca e documentazione Archeologica</p>  	SEDE LEGALE: Via Roma, n. 48 29121 Piacenza UFFICI: Strada L. C. Farini, n.9 43121 Parma	LAVORI: <i>Emergenza Gas – Incremento di capacità di rigassificazione (DL 17 Maggio 2022, n. 50) FSRU Ravenna e Collegamento alla Rete Nazionale Gasdotti.</i>
Soprintendenza Archeologia Belle Arti e Paesaggio per le province di Ravenna, Forlì-Cesena e Rimini	REL-ARC-E-05010	FOGLIO: Pagina 166 di 312




**Foto 115**



Direzione: Da est  
Visibilità: Parziale.  
Descrizione: Soia.

REL-ARC-E-05010			
00	06/07/2022	Gloria Saccò	Gloria Capelli
Rev.	Data emissione	Emissione	Revisione






 <p><b>Gea S.r.l.</b> Ricerca e documentazione Archeologica</p>  	SEDE LEGALE: Via Roma, n. 48 29121 Piacenza UFFICI: Strada L. C. Farini, n.9 43121 Parma	LAVORI: <i>Emergenza Gas – Incremento di capacità di rigassificazione (DL 17 Maggio 2022, n. 50) FSRU Ravenna e Collegamento alla Rete Nazionale Gasdotti.</i>
Soprintendenza Archeologia Belle Arti e Paesaggio per le province di Ravenna, Forlì-Cesena e Rimini	REL-ARC-E-05010	FOGLIO: Pagina 167 di 312

**Foto 116**



Direzione: Da Sud  
Visibilità: Nulla  
Descrizione: Cereali

REL-ARC-E-05010			
00	06/07/2022	Gloria Saccò	Gloria Capelli
Rev.	Data emissione	Emissione	Revisione

 <p><b>Gea S.r.l.</b> Ricerca e documentazione Archeologica</p>  	SEDE LEGALE: Via Roma, n. 48 29121 Piacenza UFFICI: Strada L. C. Farini, n.9 43121 Parma	LAVORI: <i>Emergenza Gas – Incremento di capacità di rigassificazione (DL 17 Maggio 2022, n. 50) FSRU Ravenna e Collegamento alla Rete Nazionale Gasdotti.</i>
Soprintendenza Archeologia Belle Arti e Paesaggio per le province di Ravenna, Forlì-Cesena e Rimini	REL-ARC-E-05010	FOGLIO: Pagina 168 di 312




**Foto 117**



Direzione: Da Sud  
Visibilità: Scarsa  
Descrizione: Coltivazione di soia.

REL-ARC-E-05010			
00	06/07/2022	Gloria Saccò	Gloria Capelli
Rev.	Data emissione	Emissione	Revisione






 <p><b>Gea S.r.l.</b> Ricerca e documentazione Archeologica</p>  	SEDE LEGALE: Via Roma, n. 48 29121 Piacenza UFFICI: Strada L. C. Farini, n.9 43121 Parma	LAVORI: <i>Emergenza Gas – Incremento di capacità di rigassificazione (DL 17 Maggio 2022, n. 50) FSRU Ravenna e Collegamento alla Rete Nazionale Gasdotti.</i>
Soprintendenza Archeologia Belle Arti e Paesaggio per le province di Ravenna, Forlì-Cesena e Rimini	REL-ARC-E-05010	FOGLIO: Pagina 169 di 312

**Foto 118**



Direzione: Da Ovest  
Visibilità: Scarsa  
Descrizione: Coltivazione di soia.

REL-ARC-E-05010			
00	06/07/2022	Gloria Saccò	Gloria Capelli
Rev.	Data emissione	Emissione	Revisione

 <p><b>Gea S.r.l.</b> Ricerca e documentazione Archeologica</p>  	<p>SEDE LEGALE: Via Roma, n. 48 29121 Piacenza UFFICI: Strada L. C. Farini, n.9 43121 Parma</p>	<p>LAVORI: <i>Emergenza Gas – Incremento di capacità di rigassificazione (DL 17 Maggio 2022, n. 50) FSRU Ravenna e Collegamento alla Rete Nazionale Gasdotti.</i></p>
<p>Soprintendenza Archeologia Belle Arti e Paesaggio per le province di Ravenna, Forlì-Cesena e Rimini</p>	<p><b>REL-ARC-E-05010</b></p>	<p>FOGLIO: Pagina 170 di 312</p>




**Foto 119**



Direzione: Da Sud  
Visibilità: Nulla  
Descrizione: Cereali

REL-ARC-E-05010			
00	06/07/2022	Gloria Saccò	Gloria Capelli
Rev.	Data emissione	Emissione	Revisione






 <p><b>Gea S.r.l.</b> Ricerca e documentazione Archeologica</p>  	SEDE LEGALE: Via Roma, n. 48 29121 Piacenza UFFICI: Strada L. C. Farini, n.9 43121 Parma	LAVORI: <i>Emergenza Gas – Incremento di capacità di rigassificazione (DL 17 Maggio 2022, n. 50) FSRU Ravenna e Collegamento alla Rete Nazionale Gasdotti.</i>
Soprintendenza Archeologia Belle Arti e Paesaggio per le province di Ravenna, Forlì-Cesena e Rimini	REL-ARC-E-05010	FOGLIO: Pagina 171 di 312

**Foto 120**



Direzione: Da Sud  
Visibilità: Nulla  
Descrizione: Coltivazione di cereali e frutteto.

REL-ARC-E-05010			
00	06/07/2022	Gloria Saccò	Gloria Capelli
Rev.	Data emissione	Emissione	Revisione

 <p><b>Gea S.r.l.</b> Ricerca e documentazione Archeologica</p>  	SEDE LEGALE: Via Roma, n. 48 29121 Piacenza UFFICI: Strada L. C. Farini, n.9 43121 Parma	LAVORI: <i><b>Emergenza Gas – Incremento di capacità di rigassificazione (DL 17 Maggio 2022, n. 50) FSRU Ravenna e Collegamento alla Rete Nazionale Gasdotti.</b></i>
Soprintendenza Archeologia Belle Arti e Paesaggio per le province di Ravenna, Forlì-Cesena e Rimini	REL-ARC-E-05010	FOGLIO: Pagina 172 di 312




**Foto 122**



Direzione: Da Est  
Visibilità: Parziale  
Descrizione: Vigneto.

REL-ARC-E-05010			
00	06/07/2022	Gloria Saccò	Gloria Capelli
Rev.	Data emissione	Emissione	Revisione






 <p><b>Gea S.r.l.</b> Ricerca e documentazione Archeologica</p>  	SEDE LEGALE: Via Roma, n. 48 29121 Piacenza UFFICI: Strada L. C. Farini, n.9 43121 Parma	LAVORI: <i>Emergenza Gas – Incremento di capacità di rigassificazione (DL 17 Maggio 2022, n. 50) FSRU Ravenna e Collegamento alla Rete Nazionale Gasdotti.</i>
Soprintendenza Archeologia Belle Arti e Paesaggio per le province di Ravenna, Forlì-Cesena e Rimini	REL-ARC-E-05010	FOGLIO: Pagina 173 di 312

**Foto 123**



Direzione: Da Sud  
Visibilità: Scarsa  
Descrizione: Vigneto

REL-ARC-E-05010			
00	06/07/2022	Gloria Saccò	Gloria Capelli
Rev.	Data emissione	Emissione	Revisione

 <p><b>Gea S.r.l.</b> Ricerca e documentazione Archeologica</p>  	<p>SEDE LEGALE: Via Roma, n. 48 29121 Piacenza UFFICI: Strada L. C. Farini, n.9 43121 Parma</p>	<p>LAVORI: <i>Emergenza Gas – Incremento di capacità di rigassificazione (DL 17 Maggio 2022, n. 50) FSRU Ravenna e Collegamento alla Rete Nazionale Gasdotti.</i></p>
<p>Soprintendenza Archeologia Belle Arti e Paesaggio per le province di Ravenna, Forlì-Cesena e Rimini</p>	<p><b>REL-ARC-E-05010</b></p>	<p>FOGLIO: Pagina 174 di 312</p>




**Foto 124**



Direzione: Da Sud Est  
Visibilità: Parziale  
Descrizione: Pomodoro

REL-ARC-E-05010			
00	06/07/2022	Gloria Saccò	Gloria Capelli
Rev.	Data emissione	Emissione	Revisione






 <p><b>Gea S.r.l.</b> Ricerca e documentazione Archeologica</p>  	SEDE LEGALE: Via Roma, n. 48 29121 Piacenza UFFICI: Strada L. C. Farini, n.9 43121 Parma	LAVORI: <i>Emergenza Gas – Incremento di capacità di rigassificazione (DL 17 Maggio 2022, n. 50) FSRU Ravenna e Collegamento alla Rete Nazionale Gasdotti.</i>
Soprintendenza Archeologia Belle Arti e Paesaggio per le province di Ravenna, Forlì-Cesena e Rimini	REL-ARC-E-05010	FOGLIO: Pagina 175 di 312

**Foto 125**



Direzione: Da ovest  
Visibilità: Scarsa  
Descrizione: Mais

REL-ARC-E-05010			
00	06/07/2022	Gloria Saccò	Gloria Capelli
Rev.	Data emissione	Emissione	Revisione

 <p><b>Gea S.r.l.</b> Ricerca e documentazione Archeologica</p>  	SEDE LEGALE: Via Roma, n. 48 29121 Piacenza UFFICI: Strada L. C. Farini, n.9 43121 Parma	LAVORI: <i>Emergenza Gas – Incremento di capacità di rigassificazione (DL 17 Maggio 2022, n. 50) FSRU Ravenna e Collegamento alla Rete Nazionale Gasdotti.</i>
Soprintendenza Archeologia Belle Arti e Paesaggio per le province di Ravenna, Forlì-Cesena e Rimini	REL-ARC-E-05010	FOGLIO: Pagina 176 di 312




**Foto 126**



Direzione: Da Ovest  
Visibilità: Ottima  
Descrizione:

REL-ARC-E-05010			
00	06/07/2022	Gloria Saccò	Gloria Capelli
Rev.	Data emissione	Emissione	Revisione






 <p><b>Gea S.r.l.</b> Ricerca e documentazione Archeologica</p>  	SEDE LEGALE: Via Roma, n. 48 29121 Piacenza UFFICI: Strada L. C. Farini, n.9 43121 Parma	LAVORI: <i>Emergenza Gas – Incremento di capacità di rigassificazione (DL 17 Maggio 2022, n. 50) FSRU Ravenna e Collegamento alla Rete Nazionale Gasdotti.</i>
Soprintendenza Archeologia Belle Arti e Paesaggio per le province di Ravenna, Forlì-Cesena e Rimini	REL-ARC-E-05010	FOGLIO: Pagina 177 di 312

**Foto 127**



Direzione: Da Ovest  
Visibilità: Scarsa  
Descrizione: Impianto SNAM.

REL-ARC-E-05010			
00	06/07/2022	Gloria Saccò	Gloria Capelli
Rev.	Data emissione	Emissione	Revisione

 <p><b>Gea S.r.l.</b> Ricerca e documentazione Archeologica</p>  	SEDE LEGALE: Via Roma, n. 48 29121 Piacenza UFFICI: Strada L. C. Farini, n.9 43121 Parma	LAVORI: <i>Emergenza Gas – Incremento di capacità di rigassificazione (DL 17 Maggio 2022, n. 50) FSRU Ravenna e Collegamento alla Rete Nazionale Gasdotti.</i>
Soprintendenza Archeologia Belle Arti e Paesaggio per le province di Ravenna, Forlì-Cesena e Rimini	REL-ARC-E-05010	FOGLIO: Pagina 178 di 312




**Foto 128**



Direzione: Da Est  
Visibilità: Scarsa  
Descrizione: Pomodori.

REL-ARC-E-05010			
00	06/07/2022	Gloria Saccò	Gloria Capelli
Rev.	Data emissione	Emissione	Revisione






 <p><b>Gea S.r.l.</b> Ricerca e documentazione Archeologica</p>  	SEDE LEGALE: Via Roma, n. 48 29121 Piacenza UFFICI: Strada L. C. Farini, n.9 43121 Parma	LAVORI: <i>Emergenza Gas – Incremento di capacità di rigassificazione (DL 17 Maggio 2022, n. 50) FSRU Ravenna e Collegamento alla Rete Nazionale Gasdotti.</i>
Soprintendenza Archeologia Belle Arti e Paesaggio per le province di Ravenna, Forlì-Cesena e Rimini	REL-ARC-E-05010	FOGLIO: Pagina 179 di 312

**Foto 129**



Direzione: Da Ovest  
Visibilità: Nulla  
Descrizione: Cereali

REL-ARC-E-05010			
00	06/07/2022	Gloria Saccò	Gloria Capelli
Rev.	Data emissione	Emissione	Revisione

 <p><b>Gea S.r.l.</b> Ricerca e documentazione Archeologica</p>  	<p>SEDE LEGALE: Via Roma, n. 48 29121 Piacenza UFFICI: Strada L. C. Farini, n.9 43121 Parma</p>	<p>LAVORI: <i>Emergenza Gas – Incremento di capacità di rigassificazione (DL 17 Maggio 2022, n. 50) FSRU Ravenna e Collegamento alla Rete Nazionale Gasdotti.</i></p>
<p>Soprintendenza Archeologia Belle Arti e Paesaggio per le province di Ravenna, Forlì-Cesena e Rimini</p>	<p><b>REL-ARC-E-05010</b></p>	<p>FOGLIO: Pagina 180 di 312</p>




**Foto 130**



Direzione: Da Est  
Visibilità: Nulla  
Descrizione: Fiume Ronco

REL-ARC-E-05010			
00	06/07/2022	Gloria Saccò	Gloria Capelli
Rev.	Data emissione	Emissione	Revisione



 <p><b>Gea S.r.l.</b> Ricerca e documentazione Archeologica</p>  	SEDE LEGALE: Via Roma, n. 48 29121 Piacenza UFFICI: Strada L. C. Farini, n.9 43121 Parma	LAVORI: <i>Emergenza Gas – Incremento di capacità di rigassificazione (DL 17 Maggio 2022, n. 50) FSRU Ravenna e Collegamento alla Rete Nazionale Gasdotti.</i>
Soprintendenza Archeologia Belle Arti e Paesaggio per le province di Ravenna, Forlì-Cesena e Rimini	REL-ARC-E-05010	FOGLIO: Pagina 181 di 312

**Foto 131**






Direzione: Da Nord Est

Visibilità: Parziale.

Descrizione: Campo con rada vegetazione superficiale.

REL-ARC-E-05010			
00	06/07/2022	Gloria Saccò	Gloria Capelli
Rev.	Data emissione	Emissione	Revisione

 <p><b>Gea S.r.l.</b> Ricerca e documentazione Archeologica</p>  	SEDE LEGALE: Via Roma, n. 48 29121 Piacenza UFFICI: Strada L. C. Farini, n.9 43121 Parma	LAVORI: <i>Emergenza Gas – Incremento di capacità di rigassificazione (DL 17 Maggio 2022, n. 50) FSRU Ravenna e Collegamento alla Rete Nazionale Gasdotti.</i>
Soprintendenza Archeologia Belle Arti e Paesaggio per le province di Ravenna, Forlì-Cesena e Rimini	REL-ARC-E-05010	FOGLIO: Pagina 182 di 312

**Foto 132**






Direzione: Da Sud Est

Visibilità: parziale

Descrizione: Campo fresato. Non si rileva in affioramento superficiale la presenza di materiali mobili o altri elementi di interesse archeologico.

REL-ARC-E-05010			
00	06/07/2022	Gloria Saccò	Gloria Capelli
Rev.	Data emissione	Emissione	Revisione






 <p><b>Gea S.r.l.</b> Ricerca e documentazione Archeologica</p>  	SEDE LEGALE: Via Roma, n. 48 29121 Piacenza UFFICI: Strada L. C. Farini, n.9 43121 Parma	LAVORI: <i>Emergenza Gas – Incremento di capacità di rigassificazione (DL 17 Maggio 2022, n. 50) FSRU Ravenna e Collegamento alla Rete Nazionale Gasdotti.</i>
Soprintendenza Archeologia Belle Arti e Paesaggio per le province di Ravenna, Forlì-Cesena e Rimini	REL-ARC-E-05010	FOGLIO: Pagina 183 di 312

**Foto 133**



Direzione: Da Sud ovest  
Visibilità: Parziale  
Descrizione: Impianto.

REL-ARC-E-05010			
00	06/07/2022	Gloria Saccò	Gloria Capelli
Rev.	Data emissione	Emissione	Revisione

 <p><b>Gea S.r.l.</b> Ricerca e documentazione Archeologica</p>  	SEDE LEGALE: Via Roma, n. 48 29121 Piacenza UFFICI: Strada L. C. Farini, n.9 43121 Parma	LAVORI: <i>Emergenza Gas – Incremento di capacità di rigassificazione (DL 17 Maggio 2022, n. 50) FSRU Ravenna e Collegamento alla Rete Nazionale Gasdotti.</i>
Soprintendenza Archeologia Belle Arti e Paesaggio per le province di Ravenna, Forlì-Cesena e Rimini	REL-ARC-E-05010	FOGLIO: Pagina 184 di 312

**Foto 135**






Direzione: Da Est

Visibilità: Parziale

Descrizione: Campo fresato. Non si rileva in affioramento superficiale la presenza di materiali mobili o altri elementi di interesse archeologico.

REL-ARC-E-05010			
00	06/07/2022	Gloria Saccò	Gloria Capelli
Rev.	Data emissione	Emissione	Revisione



 <p><b>Gea S.r.l.</b> Ricerca e documentazione Archeologica</p>  	SEDE LEGALE: Via Roma, n. 48 29121 Piacenza UFFICI: Strada L. C. Farini, n.9 43121 Parma	LAVORI: <i>Emergenza Gas – Incremento di capacità di rigassificazione (DL 17 Maggio 2022, n. 50) FSRU Ravenna e Collegamento alla Rete Nazionale Gasdotti.</i>
Soprintendenza Archeologia Belle Arti e Paesaggio per le province di Ravenna, Forlì-Cesena e Rimini	REL-ARC-E-05010	FOGLIO: Pagina 185 di 312

**Foto 136**






Direzione: Da est

Visibilità: Ottima

Descrizione: Campo arato. Non si rileva in affioramento superficiale la presenza di materiali mobili o altri elementi di interesse archeologico.

REL-ARC-E-05010			
00	06/07/2022	Gloria Saccò	Gloria Capelli
Rev.	Data emissione	Emissione	Revisione

 <p><b>Gea S.r.l.</b> Ricerca e documentazione Archeologica</p>  	SEDE LEGALE: Via Roma, n. 48 29121 Piacenza UFFICI: Strada L. C. Farini, n.9 43121 Parma	LAVORI: <i>Emergenza Gas – Incremento di capacità di rigassificazione (DL 17 Maggio 2022, n. 50) FSRU Ravenna e Collegamento alla Rete Nazionale Gasdotti.</i>
Soprintendenza Archeologia Belle Arti e Paesaggio per le province di Ravenna, Forlì-Cesena e Rimini	REL-ARC-E-05010	FOGLIO: Pagina 186 di 312




**Foto 137**



Direzione: Da Ovest  
Visibilità: Ottima  
Descrizione: Canale Levante Inferiore

REL-ARC-E-05010			
00	06/07/2022	Gloria Saccò	Gloria Capelli
Rev.	Data emissione	Emissione	Revisione






 <p><b>Gea S.r.l.</b> Ricerca e documentazione Archeologica</p>  	SEDE LEGALE: Via Roma, n. 48 29121 Piacenza UFFICI: Strada L. C. Farini, n.9 43121 Parma	LAVORI: <i>Emergenza Gas – Incremento di capacità di rigassificazione (DL 17 Maggio 2022, n. 50) FSRU Ravenna e Collegamento alla Rete Nazionale Gasdotti.</i>
Soprintendenza Archeologia Belle Arti e Paesaggio per le province di Ravenna, Forlì-Cesena e Rimini	REL-ARC-E-05010	FOGLIO: Pagina 187 di 312

**Foto 138**



Direzione: Da Ovest  
Visibilità: Parziale  
Descrizione: Pomodoro.

REL-ARC-E-05010			
00	06/07/2022	Gloria Saccò	Gloria Capelli
Rev.	Data emissione	Emissione	Revisione

 <p><b>Gea S.r.l.</b> Ricerca e documentazione Archeologica</p>  	SEDE LEGALE: Via Roma, n. 48 29121 Piacenza UFFICI: Strada L. C. Farini, n.9 43121 Parma	LAVORI: <i>Emergenza Gas – Incremento di capacità di rigassificazione (DL 17 Maggio 2022, n. 50) FSRU Ravenna e Collegamento alla Rete Nazionale Gasdotti.</i>
Soprintendenza Archeologia Belle Arti e Paesaggio per le province di Ravenna, Forlì-Cesena e Rimini	REL-ARC-E-05010	FOGLIO: Pagina 188 di 312




**Foto 139**



Direzione: Da Est  
Visibilità: Parziale  
Descrizione: Pomodoro

REL-ARC-E-05010			
00	06/07/2022	Gloria Saccò	Gloria Capelli
Rev.	Data emissione	Emissione	Revisione



 <p><b>Gea S.r.l.</b> Ricerca e documentazione Archeologica</p>  	SEDE LEGALE: Via Roma, n. 48 29121 Piacenza UFFICI: Strada L. C. Farini, n.9 43121 Parma	LAVORI: <i>Emergenza Gas – Incremento di capacità di rigassificazione (DL 17 Maggio 2022, n. 50) FSRU Ravenna e Collegamento alla Rete Nazionale Gasdotti.</i>
Soprintendenza Archeologia Belle Arti e Paesaggio per le province di Ravenna, Forlì-Cesena e Rimini	REL-ARC-E-05010	FOGLIO: Pagina 189 di 312

**Foto 140**






Direzione: Da Nord

Visibilità: Scarsa

Descrizione: Campo fresato nelle vicinanze del canale.

REL-ARC-E-05010			
00	06/07/2022	Gloria Saccò	Gloria Capelli
Rev.	Data emissione	Emissione	Revisione

 <p><b>Gea S.r.l.</b> Ricerca e documentazione Archeologica</p>  	SEDE LEGALE: Via Roma, n. 48 29121 Piacenza UFFICI: Strada L. C. Farini, n.9 43121 Parma	LAVORI: <i>Emergenza Gas – Incremento di capacità di rigassificazione (DL 17 Maggio 2022, n. 50) FSRU Ravenna e Collegamento alla Rete Nazionale Gasdotti.</i>
Soprintendenza Archeologia Belle Arti e Paesaggio per le province di Ravenna, Forlì-Cesena e Rimini	REL-ARC-E-05010	FOGLIO: Pagina 190 di 312




**Foto 141**



Direzione: Da Nord  
Visibilità: Nulla  
Descrizione: Fiume Montone

REL-ARC-E-05010			
00	06/07/2022	Gloria Saccò	Gloria Capelli
Rev.	Data emissione	Emissione	Revisione






 <p><b>Gea S.r.l.</b> Ricerca e documentazione Archeologica</p>  	SEDE LEGALE: Via Roma, n. 48 29121 Piacenza UFFICI: Strada L. C. Farini, n.9 43121 Parma	LAVORI: <i>Emergenza Gas – Incremento di capacità di rigassificazione (DL 17 Maggio 2022, n. 50) FSRU Ravenna e Collegamento alla Rete Nazionale Gasdotti.</i>
Soprintendenza Archeologia Belle Arti e Paesaggio per le province di Ravenna, Forlì-Cesena e Rimini	REL-ARC-E-05010	FOGLIO: Pagina 191 di 312

**Foto 142**



Direzione: Da Ovest  
Visibilità: Scarsa  
Descrizione: Mais.

REL-ARC-E-05010			
00	06/07/2022	Gloria Saccò	Gloria Capelli
Rev.	Data emissione	Emissione	Revisione

 <p><b>Gea S.r.l.</b> Ricerca e documentazione Archeologica</p>  	SEDE LEGALE: Via Roma, n. 48 29121 Piacenza UFFICI: Strada L. C. Farini, n.9 43121 Parma	LAVORI: <i><b>Emergenza Gas – Incremento di capacità di rigassificazione (DL 17 Maggio 2022, n. 50) FSRU Ravenna e Collegamento alla Rete Nazionale Gasdotti.</b></i>
Soprintendenza Archeologia Belle Arti e Paesaggio per le province di Ravenna, Forlì-Cesena e Rimini	<b>REL-ARC-E-05010</b>	FOGLIO: Pagina 192 di 312




**Foto 143**



Direzione: Da Sud Est  
Visibilità: Scarsa  
Descrizione: Foraggio

REL-ARC-E-05010			
00	06/07/2022	Gloria Saccò	Gloria Capelli
Rev.	Data emissione	Emissione	Revisione






 <p><b>Gea S.r.l.</b> Ricerca e documentazione Archeologica</p>  	SEDE LEGALE: Via Roma, n. 48 29121 Piacenza UFFICI: Strada L. C. Farini, n.9 43121 Parma	LAVORI: <i>Emergenza Gas – Incremento di capacità di rigassificazione (DL 17 Maggio 2022, n. 50) FSRU Ravenna e Collegamento alla Rete Nazionale Gasdotti.</i>
Soprintendenza Archeologia Belle Arti e Paesaggio per le province di Ravenna, Forlì-Cesena e Rimini	REL-ARC-E-05010	FOGLIO: Pagina 193 di 312

**Foto 144**



Direzione: Da Sud Est  
Visibilità: Scarsa  
Descrizione: prato stabile

REL-ARC-E-05010			
00	06/07/2022	Gloria Saccò	Gloria Capelli
Rev.	Data emissione	Emissione	Revisione

 <p><b>Gea S.r.l.</b> Ricerca e documentazione Archeologica</p>  	SEDE LEGALE: Via Roma, n. 48 29121 Piacenza UFFICI: Strada L. C. Farini, n.9 43121 Parma	LAVORI: <i>Emergenza Gas – Incremento di capacità di rigassificazione (DL 17 Maggio 2022, n. 50) FSRU Ravenna e Collegamento alla Rete Nazionale Gasdotti.</i>
Soprintendenza Archeologia Belle Arti e Paesaggio per le province di Ravenna, Forlì-Cesena e Rimini	REL-ARC-E-05010	FOGLIO: Pagina 194 di 312




**Foto 145**



Direzione: Da Nord ovest  
Visibilità: Scarsa  
Descrizione: Mais.

REL-ARC-E-05010			
00	06/07/2022	Gloria Saccò	Gloria Capelli
Rev.	Data emissione	Emissione	Revisione






 <p><b>Gea S.r.l.</b> Ricerca e documentazione Archeologica</p>  	<p>SEDE LEGALE: Via Roma, n. 48 29121 Piacenza UFFICI: Strada L. C. Farini, n.9 43121 Parma</p>	<p>LAVORI: <i>Emergenza Gas – Incremento di capacità di rigassificazione (DL 17 Maggio 2022, n. 50) FSRU Ravenna e Collegamento alla Rete Nazionale Gasdotti.</i></p>
<p>Soprintendenza Archeologia Belle Arti e Paesaggio per le province di Ravenna, Forlì-Cesena e Rimini</p>	<p><b>REL-ARC-E-05010</b></p>	<p>FOGLIO: Pagina 195 di 312</p>

**Foto 146**



Direzione: Da Est  
Visibilità: Scarsa  
Descrizione: Mais

REL-ARC-E-05010			
00	06/07/2022	Gloria Saccò	Gloria Capelli
Rev.	Data emissione	Emissione	Revisione

 <p><b>Gea S.r.l.</b> Ricerca e documentazione Archeologica</p>  	SEDE LEGALE: Via Roma, n. 48 29121 Piacenza UFFICI: Strada L. C. Farini, n.9 43121 Parma	LAVORI: <i>Emergenza Gas – Incremento di capacità di rigassificazione (DL 17 Maggio 2022, n. 50) FSRU Ravenna e Collegamento alla Rete Nazionale Gasdotti.</i>
Soprintendenza Archeologia Belle Arti e Paesaggio per le province di Ravenna, Forlì-Cesena e Rimini	REL-ARC-E-05010	FOGLIO: Pagina 196 di 312




**Foto 147**



Direzione: Da Ovest  
Visibilità: Nulla  
Descrizione: cereali

REL-ARC-E-05010			
00	06/07/2022	Gloria Saccò	Gloria Capelli
Rev.	Data emissione	Emissione	Revisione






 <p><b>Gea S.r.l.</b> Ricerca e documentazione Archeologica</p>  	SEDE LEGALE: Via Roma, n. 48 29121 Piacenza UFFICI: Strada L. C. Farini, n.9 43121 Parma	LAVORI: <i>Emergenza Gas – Incremento di capacità di rigassificazione (DL 17 Maggio 2022, n. 50) FSRU Ravenna e Collegamento alla Rete Nazionale Gasdotti.</i>
Soprintendenza Archeologia Belle Arti e Paesaggio per le province di Ravenna, Forlì-Cesena e Rimini	REL-ARC-E-05010	FOGLIO: Pagina 197 di 312

**Foto 148**



Direzione: Da Da Ovest  
Visibilità: Parziale  
Descrizione: Pomodoro

REL-ARC-E-05010			
00	06/07/2022	Gloria Saccò	Gloria Capelli
Rev.	Data emissione	Emissione	Revisione

 <p><b>Gea S.r.l.</b> Ricerca e documentazione Archeologica</p>  	SEDE LEGALE: Via Roma, n. 48 29121 Piacenza UFFICI: Strada L. C. Farini, n.9 43121 Parma	LAVORI: <i>Emergenza Gas – Incremento di capacità di rigassificazione (DL 17 Maggio 2022, n. 50) FSRU Ravenna e Collegamento alla Rete Nazionale Gasdotti.</i>
Soprintendenza Archeologia Belle Arti e Paesaggio per le province di Ravenna, Forlì-Cesena e Rimini	REL-ARC-E-05010	FOGLIO: Pagina 198 di 312




**Foto 149**



Direzione: Da Est  
Visibilità: Scarsa  
Descrizione: Mais

REL-ARC-E-05010			
00	06/07/2022	Gloria Saccò	Gloria Capelli
Rev.	Data emissione	Emissione	Revisione






 <p><b>Gea S.r.l.</b> Ricerca e documentazione Archeologica</p>  	<p>SEDE LEGALE: Via Roma, n. 48 29121 Piacenza UFFICI: Strada L. C. Farini, n.9 43121 Parma</p>	<p>LAVORI: <i>Emergenza Gas – Incremento di capacità di rigassificazione (DL 17 Maggio 2022, n. 50) FSRU Ravenna e Collegamento alla Rete Nazionale Gasdotti.</i></p>
<p>Soprintendenza Archeologia Belle Arti e Paesaggio per le province di Ravenna, Forlì-Cesena e Rimini</p>	<p><b>REL-ARC-E-05010</b></p>	<p>FOGLIO: Pagina 199 di 312</p>

**Foto 150**



Direzione: Da Ovest  
Visibilità: Nulla  
Descrizione: mais.

REL-ARC-E-05010			
00	06/07/2022	Gloria Saccò	Gloria Capelli
Rev.	Data emissione	Emissione	Revisione

 <p><b>Gea S.r.l.</b> Ricerca e documentazione Archeologica</p>  	SEDE LEGALE: Via Roma, n. 48 29121 Piacenza UFFICI: Strada L. C. Farini, n.9 43121 Parma	LAVORI: <i>Emergenza Gas – Incremento di capacità di rigassificazione (DL 17 Maggio 2022, n. 50) FSRU Ravenna e Collegamento alla Rete Nazionale Gasdotti.</i>
Soprintendenza Archeologia Belle Arti e Paesaggio per le province di Ravenna, Forlì-Cesena e Rimini	REL-ARC-E-05010	FOGLIO: Pagina 200 di 312




**Foto 151**



Direzione: Da Nord  
Visibilità: Scarsa  
Descrizione: cereali.

REL-ARC-E-05010			
00	06/07/2022	Gloria Saccò	Gloria Capelli
Rev.	Data emissione	Emissione	Revisione






 <p><b>Gea S.r.l.</b> Ricerca e documentazione Archeologica</p>  	<p>SEDE LEGALE: Via Roma, n. 48 29121 Piacenza UFFICI: Strada L. C. Farini, n.9 43121 Parma</p>	<p>LAVORI: <i>Emergenza Gas – Incremento di capacità di rigassificazione (DL 17 Maggio 2022, n. 50) FSRU Ravenna e Collegamento alla Rete Nazionale Gasdotti.</i></p>
<p>Soprintendenza Archeologia Belle Arti e Paesaggio per le province di Ravenna, Forlì-Cesena e Rimini</p>	<p><b>REL-ARC-E-05010</b></p>	<p>FOGLIO: Pagina 201 di 312</p>

**Foto 152**



Direzione: Da Nord  
Visibilità: Nulla  
Descrizione: cereali

REL-ARC-E-05010			
00	06/07/2022	Gloria Saccò	Gloria Capelli
Rev.	Data emissione	Emissione	Revisione

 <p><b>Gea S.r.l.</b> Ricerca e documentazione Archeologica</p>  	SEDE LEGALE: Via Roma, n. 48 29121 Piacenza UFFICI: Strada L. C. Farini, n.9 43121 Parma	LAVORI: <i>Emergenza Gas – Incremento di capacità di rigassificazione (DL 17 Maggio 2022, n. 50) FSRU Ravenna e Collegamento alla Rete Nazionale Gasdotti.</i>
Soprintendenza Archeologia Belle Arti e Paesaggio per le province di Ravenna, Forlì-Cesena e Rimini	REL-ARC-E-05010	FOGLIO: Pagina 202 di 312




**Foto 153**



Direzione: Da Ovest  
Visibilità: Scarsa  
Descrizione: mais.

REL-ARC-E-05010			
00	06/07/2022	Gloria Saccò	Gloria Capelli
Rev.	Data emissione	Emissione	Revisione






 <p><b>Gea S.r.l.</b> Ricerca e documentazione Archeologica</p>  	<p>SEDE LEGALE: Via Roma, n. 48 29121 Piacenza UFFICI: Strada L. C. Farini, n.9 43121 Parma</p>	<p>LAVORI: <i>Emergenza Gas – Incremento di capacità di rigassificazione (DL 17 Maggio 2022, n. 50) FSRU Ravenna e Collegamento alla Rete Nazionale Gasdotti.</i></p>
<p>Soprintendenza Archeologia Belle Arti e Paesaggio per le province di Ravenna, Forlì-Cesena e Rimini</p>	<p><b>REL-ARC-E-05010</b></p>	<p>FOGLIO: Pagina 203 di 312</p>

**Foto 154**



Direzione: Da Est  
Visibilità: Scarsa  
Descrizione: mais

REL-ARC-E-05010			
00	06/07/2022	Gloria Saccò	Gloria Capelli
Rev.	Data emissione	Emissione	Revisione

 <p><b>Gea S.r.l.</b> Ricerca e documentazione Archeologica</p>  	SEDE LEGALE: Via Roma, n. 48 29121 Piacenza UFFICI: Strada L. C. Farini, n.9 43121 Parma	LAVORI: <i>Emergenza Gas – Incremento di capacità di rigassificazione (DL 17 Maggio 2022, n. 50) FSRU Ravenna e Collegamento alla Rete Nazionale Gasdotti.</i>
Soprintendenza Archeologia Belle Arti e Paesaggio per le province di Ravenna, Forlì-Cesena e Rimini	REL-ARC-E-05010	FOGLIO: Pagina 204 di 312

**Foto 155**






Direzione: Da Est

Visibilità: Nulla

Descrizione: Campo fresato. Non si rileva in affioramento superficiale la presenza di materiali mobili o altri elementi di interesse archeologico.

REL-ARC-E-05010			
00	06/07/2022	Gloria Saccò	Gloria Capelli
Rev.	Data emissione	Emissione	Revisione






 <p><b>Gea S.r.l.</b> Ricerca e documentazione Archeologica</p>  	<p>SEDE LEGALE: Via Roma, n. 48 29121 Piacenza UFFICI: Strada L. C. Farini, n.9 43121 Parma</p>	<p>LAVORI: <i>Emergenza Gas – Incremento di capacità di rigassificazione (DL 17 Maggio 2022, n. 50) FSRU Ravenna e Collegamento alla Rete Nazionale Gasdotti.</i></p>
<p>Soprintendenza Archeologia Belle Arti e Paesaggio per le province di Ravenna, Forlì-Cesena e Rimini</p>	<p><b>REL-ARC-E-05010</b></p>	<p>FOGLIO: Pagina 205 di 312</p>

**Foto 156**



Direzione: Da Ovest  
Visibilità: Ottima  
Descrizione: Vegetazione spontanea

REL-ARC-E-05010			
00	06/07/2022	Gloria Saccò	Gloria Capelli
Rev.	Data emissione	Emissione	Revisione

 <p><b>Gea S.r.l.</b> Ricerca e documentazione Archeologica</p>  	SEDE LEGALE: Via Roma, n. 48 29121 Piacenza UFFICI: Strada L. C. Farini, n.9 43121 Parma	LAVORI: <i>Emergenza Gas – Incremento di capacità di rigassificazione (DL 17 Maggio 2022, n. 50) FSRU Ravenna e Collegamento alla Rete Nazionale Gasdotti.</i>
Soprintendenza Archeologia Belle Arti e Paesaggio per le province di Ravenna, Forlì-Cesena e Rimini	REL-ARC-E-05010	FOGLIO: Pagina 206 di 312




**Foto 157**



Direzione: Da ovest  
Visibilità: Nulla  
Descrizione: cereali

REL-ARC-E-05010			
00	06/07/2022	Gloria Saccò	Gloria Capelli
Rev.	Data emissione	Emissione	Revisione






 <p><b>Gea S.r.l.</b> Ricerca e documentazione Archeologica</p>  	SEDE LEGALE: Via Roma, n. 48 29121 Piacenza UFFICI: Strada L. C. Farini, n.9 43121 Parma	LAVORI: <i><b>Emergenza Gas – Incremento di capacità di rigassificazione (DL 17 Maggio 2022, n. 50) FSRU Ravenna e Collegamento alla Rete Nazionale Gasdotti.</b></i>
Soprintendenza Archeologia Belle Arti e Paesaggio per le province di Ravenna, Forlì-Cesena e Rimini	<b>REL-ARC-E-05010</b>	FOGLIO: Pagina 207 di 312

**Foto 158**



Direzione: Da Nord  
Visibilità: Nulla  
Descrizione: Mais

REL-ARC-E-05010			
00	06/07/2022	Gloria Saccò	Gloria Capelli
Rev.	Data emissione	Emissione	Revisione

 <p><b>Gea S.r.l.</b> Ricerca e documentazione Archeologica</p>	  <p>SEDE LEGALE: Via Roma, n. 48 29121 Piacenza UFFICI: Strada L. C. Farini, n.9 43121 Parma</p>	<p><b>LAVORI:</b> <i>Emergenza Gas – Incremento di capacità di rigassificazione (DL 17 Maggio 2022, n. 50) FSRU Ravenna e Collegamento alla Rete Nazionale Gasdotti.</i></p>
<p>Soprintendenza Archeologia Belle Arti e Paesaggio per le province di Ravenna, Forlì-Cesena e Rimini</p>	<p><b>REL-ARC-E-05010</b></p>	<p><b>FOGLIO:</b> Pagina 208 di 312</p>




**Foto 159**



Direzione: Da Est  
Visibilità: Parziale  
Descrizione: Mais

REL-ARC-E-05010			
00	06/07/2022	Gloria Saccò	Gloria Capelli
Rev.	Data emissione	Emissione	Revisione






 <p><b>Gea S.r.l.</b> Ricerca e documentazione Archeologica</p>  	SEDE LEGALE: Via Roma, n. 48 29121 Piacenza UFFICI: Strada L. C. Farini, n.9 43121 Parma	LAVORI: <i>Emergenza Gas – Incremento di capacità di rigassificazione (DL 17 Maggio 2022, n. 50) FSRU Ravenna e Collegamento alla Rete Nazionale Gasdotti.</i>
Soprintendenza Archeologia Belle Arti e Paesaggio per le province di Ravenna, Forlì-Cesena e Rimini	REL-ARC-E-05010	FOGLIO: Pagina 209 di 312

### Foto 160



Direzione: Da Sud  
Visibilità: Parziale  
Descrizione: Cereali

REL-ARC-E-05010			
00	06/07/2022	Gloria Saccò	Gloria Capelli
Rev.	Data emissione	Emissione	Revisione

 <p><b>Gea S.r.l.</b> Ricerca e documentazione Archeologica</p>  	SEDE LEGALE: Via Roma, n. 48 29121 Piacenza UFFICI: Strada L. C. Farini, n.9 43121 Parma	LAVORI: <i>Emergenza Gas – Incremento di capacità di rigassificazione (DL 17 Maggio 2022, n. 50) FSRU Ravenna e Collegamento alla Rete Nazionale Gasdotti.</i>
Soprintendenza Archeologia Belle Arti e Paesaggio per le province di Ravenna, Forlì-Cesena e Rimini	REL-ARC-E-05010	FOGLIO: Pagina 210 di 312




### Foto 161



Direzione: Da Nord  
Visibilità: Parziale  
Descrizione: Cereali

REL-ARC-E-05010			
00	06/07/2022	Gloria Saccò	Gloria Capelli
Rev.	Data emissione	Emissione	Revisione



 <p><b>Gea S.r.l.</b> Ricerca e documentazione Archeologica</p>  	SEDE LEGALE: Via Roma, n. 48 29121 Piacenza UFFICI: Strada L. C. Farini, n.9 43121 Parma	LAVORI: <i>Emergenza Gas – Incremento di capacità di rigassificazione (DL 17 Maggio 2022, n. 50) FSRU Ravenna e Collegamento alla Rete Nazionale Gasdotti.</i>
Soprintendenza Archeologia Belle Arti e Paesaggio per le province di Ravenna, Forlì-Cesena e Rimini	REL-ARC-E-05010	FOGLIO: Pagina 211 di 312

**Foto 162**






Direzione: Da Nord Ovest

Visibilità: Parziale

Descrizione: vegetazione spontanea lungo le sponde del canale.

REL-ARC-E-05010			
00	06/07/2022	Gloria Saccò	Gloria Capelli
Rev.	Data emissione	Emissione	Revisione

 <p><b>Gea S.r.l.</b> Ricerca e documentazione Archeologica</p>  	SEDE LEGALE: Via Roma, n. 48 29121 Piacenza UFFICI: Strada L. C. Farini, n.9 43121 Parma	<b>LAVORI:</b> <i>Emergenza Gas – Incremento di capacità di rigassificazione (DL 17 Maggio 2022, n. 50) FSRU Ravenna e Collegamento alla Rete Nazionale Gasdotti.</i>
Soprintendenza Archeologia Belle Arti e Paesaggio per le province di Ravenna, Forlì-Cesena e Rimini	<b>REL-ARC-E-05010</b>	<b>FOGLIO:</b> Pagina 212 di 312




**Foto 163**



Direzione: Da Nord  
Visibilità: Parziale  
Descrizione: Canale

REL-ARC-E-05010			
00	06/07/2022	Gloria Saccò	Gloria Capelli
Rev.	Data emissione	Emissione	Revisione






 <p><b>Gea S.r.l.</b> Ricerca e documentazione Archeologica</p>	  <p>SEDE LEGALE: Via Roma, n. 48 29121 Piacenza UFFICI: Strada L. C. Farini, n.9 43121 Parma</p>	<p><b>LAVORI:</b> <i>Emergenza Gas – Incremento di capacità di rigassificazione (DL 17 Maggio 2022, n. 50) FSRU Ravenna e Collegamento alla Rete Nazionale Gasdotti.</i></p>
<p>Soprintendenza Archeologia Belle Arti e Paesaggio per le province di Ravenna, Forlì-Cesena e Rimini</p>	<p><b>REL-ARC-E-05010</b></p>	<p><b>FOGLIO:</b> Pagina 213 di 312</p>

**Foto 164**



Direzione: Da Sud  
Visibilità: Scarso  
Descrizione: Area impiantistica

REL-ARC-E-05010			
00	06/07/2022	Gloria Saccò	Gloria Capelli
Rev.	Data emissione	Emissione	Revisione

 <p><b>Gea S.r.l.</b> Ricerca e documentazione Archeologica</p>  	SEDE LEGALE: Via Roma, n. 48 29121 Piacenza UFFICI: Strada L. C. Farini, n.9 43121 Parma	LAVORI: <i>Emergenza Gas – Incremento di capacità di rigassificazione (DL 17 Maggio 2022, n. 50) FSRU Ravenna e Collegamento alla Rete Nazionale Gasdotti.</i>
Soprintendenza Archeologia Belle Arti e Paesaggio per le province di Ravenna, Forlì-Cesena e Rimini	REL-ARC-E-05010	FOGLIO: Pagina 214 di 312




**Foto 165**



Direzione: Da Sud  
Visibilità: Nullo  
Descrizione: Sorgo

REL-ARC-E-05010			
00	06/07/2022	Gloria Saccò	Gloria Capelli
Rev.	Data emissione	Emissione	Revisione






 <p><b>Gea S.r.l.</b> Ricerca e documentazione Archeologica</p>  	SEDE LEGALE: Via Roma, n. 48 29121 Piacenza UFFICI: Strada L. C. Farini, n.9 43121 Parma	LAVORI: <i>Emergenza Gas – Incremento di capacità di rigassificazione (DL 17 Maggio 2022, n. 50) FSRU Ravenna e Collegamento alla Rete Nazionale Gasdotti.</i>
Soprintendenza Archeologia Belle Arti e Paesaggio per le province di Ravenna, Forlì-Cesena e Rimini	REL-ARC-E-05010	FOGLIO: Pagina 215 di 312

**Foto 166**



Direzione: Da Sud  
Visibilità: Nullo  
Descrizione: mais

REL-ARC-E-05010			
00	06/07/2022	Gloria Saccò	Gloria Capelli
Rev.	Data emissione	Emissione	Revisione

 <p><b>Gea S.r.l.</b> Ricerca e documentazione Archeologica</p>  	<p>SEDE LEGALE: Via Roma, n. 48 29121 Piacenza UFFICI: Strada L. C. Farini, n.9 43121 Parma</p>	<p>LAVORI: <i>Emergenza Gas – Incremento di capacità di rigassificazione (DL 17 Maggio 2022, n. 50) FSRU Ravenna e Collegamento alla Rete Nazionale Gasdotti.</i></p>
<p>Soprintendenza Archeologia Belle Arti e Paesaggio per le province di Ravenna, Forlì-Cesena e Rimini</p>	<p><b>REL-ARC-E-05010</b></p>	<p>FOGLIO: Pagina 216 di 312</p>




**Foto 167**



Direzione: Da Nord  
Visibilità: Nullo  
Descrizione: Strada carraia

REL-ARC-E-05010			
00	06/07/2022	Gloria Saccò	Gloria Capelli
Rev.	Data emissione	Emissione	Revisione






 <p><b>Gea S.r.l.</b> Ricerca e documentazione Archeologica</p>  	SEDE LEGALE: Via Roma, n. 48 29121 Piacenza UFFICI: Strada L. C. Farini, n.9 43121 Parma	LAVORI: <i>Emergenza Gas – Incremento di capacità di rigassificazione (DL 17 Maggio 2022, n. 50) FSRU Ravenna e Collegamento alla Rete Nazionale Gasdotti.</i>
Soprintendenza Archeologia Belle Arti e Paesaggio per le province di Ravenna, Forlì-Cesena e Rimini	REL-ARC-E-05010	FOGLIO: Pagina 217 di 312

**Foto 170**



Direzione: Da Nord  
Visibilità: Parziale  
Descrizione: Mais.

REL-ARC-E-05010			
00	06/07/2022	Gloria Saccò	Gloria Capelli
Rev.	Data emissione	Emissione	Revisione

 <p><b>Gea S.r.l.</b> Ricerca e documentazione Archeologica</p>  	<p>SEDE LEGALE: Via Roma, n. 48 29121 Piacenza UFFICI: Strada L. C. Farini, n.9 43121 Parma</p>	<p>LAVORI: <i>Emergenza Gas – Incremento di capacità di rigassificazione (DL 17 Maggio 2022, n. 50) FSRU Ravenna e Collegamento alla Rete Nazionale Gasdotti.</i></p>
<p>Soprintendenza Archeologia Belle Arti e Paesaggio per le province di Ravenna, Forlì-Cesena e Rimini</p>	<p><b>REL-ARC-E-05010</b></p>	<p>FOGLIO: Pagina 218 di 312</p>




**Foto 171**



Direzione: Da Ovest  
Visibilità: Parziale  
Descrizione: Melonaia

REL-ARC-E-05010			
00	06/07/2022	Gloria Saccò	Gloria Capelli
Rev.	Data emissione	Emissione	Revisione






 <p><b>Gea S.r.l.</b> Ricerca e documentazione Archeologica</p>	  <p>SEDE LEGALE: Via Roma, n. 48 29121 Piacenza UFFICI: Strada L. C. Farini, n.9 43121 Parma</p>	<p><b>LAVORI:</b> <i>Emergenza Gas – Incremento di capacità di rigassificazione (DL 17 Maggio 2022, n. 50) FSRU Ravenna e Collegamento alla Rete Nazionale Gasdotti.</i></p>
<p>Soprintendenza Archeologia Belle Arti e Paesaggio per le province di Ravenna, Forlì-Cesena e Rimini</p>	<p><b>REL-ARC-E-05010</b></p>	<p><b>FOGLIO:</b> Pagina 219 di 312</p>

**Foto 172**



Direzione: Da Sud  
Visibilità: Parziale  
Descrizione: Mais

REL-ARC-E-05010			
00	06/07/2022	Gloria Saccò	Gloria Capelli
Rev.	Data emissione	Emissione	Revisione

 <p><b>Gea S.r.l.</b> Ricerca e documentazione Archeologica</p>  	SEDE LEGALE: Via Roma, n. 48 29121 Piacenza UFFICI: Strada L. C. Farini, n.9 43121 Parma	LAVORI: <i>Emergenza Gas – Incremento di capacità di rigassificazione (DL 17 Maggio 2022, n. 50) FSRU Ravenna e Collegamento alla Rete Nazionale Gasdotti.</i>
Soprintendenza Archeologia Belle Arti e Paesaggio per le province di Ravenna, Forlì-Cesena e Rimini	REL-ARC-E-05010	FOGLIO: Pagina 220 di 312

**Foto 173**






Direzione: Da Est

Visibilità: Parziale

Descrizione: Rada vegetazione spontanea e coltiva.

REL-ARC-E-05010			
00	06/07/2022	Gloria Saccò	Gloria Capelli
Rev.	Data emissione	Emissione	Revisione






 <p><b>Gea S.r.l.</b> Ricerca e documentazione Archeologica</p>  	SEDE LEGALE: Via Roma, n. 48 29121 Piacenza UFFICI: Strada L. C. Farini, n.9 43121 Parma	LAVORI: <i><b>Emergenza Gas – Incremento di capacità di rigassificazione (DL 17 Maggio 2022, n. 50) FSRU Ravenna e Collegamento alla Rete Nazionale Gasdotti.</b></i>
Soprintendenza Archeologia Belle Arti e Paesaggio per le province di Ravenna, Forlì-Cesena e Rimini	REL-ARC-E-05010	FOGLIO: Pagina 221 di 312

**Foto 174**



Direzione: Da Est  
Visibilità: Parziale  
Descrizione: Seminativo.

REL-ARC-E-05010			
00	06/07/2022	Gloria Saccò	Gloria Capelli
Rev.	Data emissione	Emissione	Revisione

 <p><b>Gea S.r.l.</b> Ricerca e documentazione Archeologica</p>  	SEDE LEGALE: Via Roma, n. 48 29121 Piacenza UFFICI: Strada L. C. Farini, n.9 43121 Parma	LAVORI: <i>Emergenza Gas – Incremento di capacità di rigassificazione (DL 17 Maggio 2022, n. 50) FSRU Ravenna e Collegamento alla Rete Nazionale Gasdotti.</i>
Soprintendenza Archeologia Belle Arti e Paesaggio per le province di Ravenna, Forlì-Cesena e Rimini	REL-ARC-E-05010	FOGLIO: Pagina 222 di 312




**Foto 175**



Direzione: Da sud est  
Visibilità: scarsa  
Descrizione: Girasole.

REL-ARC-E-05010			
00	06/07/2022	Gloria Saccò	Gloria Capelli
Rev.	Data emissione	Emissione	Revisione






 <p><b>Gea S.r.l.</b> Ricerca e documentazione Archeologica</p>  	SEDE LEGALE: Via Roma, n. 48 29121 Piacenza UFFICI: Strada L. C. Farini, n.9 43121 Parma	LAVORI: <i>Emergenza Gas – Incremento di capacità di rigassificazione (DL 17 Maggio 2022, n. 50) FSRU Ravenna e Collegamento alla Rete Nazionale Gasdotti.</i>
Soprintendenza Archeologia Belle Arti e Paesaggio per le province di Ravenna, Forlì-Cesena e Rimini	REL-ARC-E-05010	FOGLIO: Pagina 223 di 312

**Foto 176**



Direzione: Da sud est  
Visibilità: scarsa  
Descrizione: Strada carraia.

REL-ARC-E-05010			
00	06/07/2022	Gloria Saccò	Gloria Capelli
Rev.	Data emissione	Emissione	Revisione

 <p><b>Gea S.r.l.</b> Ricerca e documentazione Archeologica</p>  	SEDE LEGALE: Via Roma, n. 48 29121 Piacenza UFFICI: Strada L. C. Farini, n.9 43121 Parma	LAVORI: <i>Emergenza Gas – Incremento di capacità di rigassificazione (DL 17 Maggio 2022, n. 50) FSRU Ravenna e Collegamento alla Rete Nazionale Gasdotti.</i>
Soprintendenza Archeologia Belle Arti e Paesaggio per le province di Ravenna, Forlì-Cesena e Rimini	REL-ARC-E-05010	FOGLIO: Pagina 224 di 312




**Foto 177**



Direzione: Da Sud  
Visibilità: Nulla  
Descrizione: cereali.

REL-ARC-E-05010			
00	06/07/2022	Gloria Saccò	Gloria Capelli
Rev.	Data emissione	Emissione	Revisione






 <p><b>Gea S.r.l.</b> Ricerca e documentazione Archeologica</p>  	SEDE LEGALE: Via Roma, n. 48 29121 Piacenza UFFICI: Strada L. C. Farini, n.9 43121 Parma	LAVORI: <i>Emergenza Gas – Incremento di capacità di rigassificazione (DL 17 Maggio 2022, n. 50) FSRU Ravenna e Collegamento alla Rete Nazionale Gasdotti.</i>
Soprintendenza Archeologia Belle Arti e Paesaggio per le province di Ravenna, Forlì-Cesena e Rimini	REL-ARC-E-05010	FOGLIO: Pagina 225 di 312

**Foto 178**



Direzione: Da Nord  
Visibilità: Scarsa  
Descrizione:

REL-ARC-E-05010			
00	06/07/2022	Gloria Saccò	Gloria Capelli
Rev.	Data emissione	Emissione	Revisione

 <p><b>Gea S.r.l.</b> Ricerca e documentazione Archeologica</p>  	<p>SEDE LEGALE: Via Roma, n. 48 29121 Piacenza UFFICI: Strada L. C. Farini, n.9 43121 Parma</p>	<p>LAVORI: <i>Emergenza Gas – Incremento di capacità di rigassificazione (DL 17 Maggio 2022, n. 50) FSRU Ravenna e Collegamento alla Rete Nazionale Gasdotti.</i></p>
<p>Soprintendenza Archeologia Belle Arti e Paesaggio per le province di Ravenna, Forlì-Cesena e Rimini</p>	<p><b>REL-ARC-E-05010</b></p>	<p>FOGLIO: Pagina 226 di 312</p>




**Foto 179**



Direzione: Da Ovest  
Visibilità: Scarsa  
Descrizione: Prato.

REL-ARC-E-05010			
00	06/07/2022	Gloria Saccò	Gloria Capelli
Rev.	Data emissione	Emissione	Revisione






 <p><b>Gea S.r.l.</b> Ricerca e documentazione Archeologica</p>  	SEDE LEGALE: Via Roma, n. 48 29121 Piacenza UFFICI: Strada L. C. Farini, n.9 43121 Parma	LAVORI: <i>Emergenza Gas – Incremento di capacità di rigassificazione (DL 17 Maggio 2022, n. 50) FSRU Ravenna e Collegamento alla Rete Nazionale Gasdotti.</i>
Soprintendenza Archeologia Belle Arti e Paesaggio per le province di Ravenna, Forlì-Cesena e Rimini	REL-ARC-E-05010	FOGLIO: Pagina 227 di 312

**Foto 180**



Direzione: Da Nord  
Visibilità: Nulla  
Descrizione: Cereali

REL-ARC-E-05010			
00	06/07/2022	Gloria Saccò	Gloria Capelli
Rev.	Data emissione	Emissione	Revisione

 <p><b>Gea S.r.l.</b> Ricerca e documentazione Archeologica</p>  	SEDE LEGALE: Via Roma, n. 48 29121 Piacenza UFFICI: Strada L. C. Farini, n.9 43121 Parma	LAVORI: <i>Emergenza Gas – Incremento di capacità di rigassificazione (DL 17 Maggio 2022, n. 50) FSRU Ravenna e Collegamento alla Rete Nazionale Gasdotti.</i>
Soprintendenza Archeologia Belle Arti e Paesaggio per le province di Ravenna, Forlì-Cesena e Rimini	REL-ARC-E-05010	FOGLIO: Pagina 228 di 312




**Foto 181**



Direzione: Da Ovest  
Visibilità: Nulla  
Descrizione: Prato stabile

REL-ARC-E-05010			
00	06/07/2022	Gloria Saccò	Gloria Capelli
Rev.	Data emissione	Emissione	Revisione






 <p><b>Gea S.r.l.</b> Ricerca e documentazione Archeologica</p>  	SEDE LEGALE: Via Roma, n. 48 29121 Piacenza UFFICI: Strada L. C. Farini, n.9 43121 Parma	LAVORI: <i>Emergenza Gas – Incremento di capacità di rigassificazione (DL 17 Maggio 2022, n. 50) FSRU Ravenna e Collegamento alla Rete Nazionale Gasdotti.</i>
Soprintendenza Archeologia Belle Arti e Paesaggio per le province di Ravenna, Forlì-Cesena e Rimini	REL-ARC-E-05010	FOGLIO: Pagina 229 di 312

**Foto 182**



Direzione: Da Ovest  
Visibilità: Scarsa  
Descrizione: foraggera

REL-ARC-E-05010			
00	06/07/2022	Gloria Saccò	Gloria Capelli
Rev.	Data emissione	Emissione	Revisione

 <p><b>Gea S.r.l.</b> Ricerca e documentazione Archeologica</p>  	SEDE LEGALE: Via Roma, n. 48 29121 Piacenza UFFICI: Strada L. C. Farini, n.9 43121 Parma	LAVORI: <i>Emergenza Gas – Incremento di capacità di rigassificazione (DL 17 Maggio 2022, n. 50) FSRU Ravenna e Collegamento alla Rete Nazionale Gasdotti.</i>
Soprintendenza Archeologia Belle Arti e Paesaggio per le province di Ravenna, Forlì-Cesena e Rimini	REL-ARC-E-05010	FOGLIO: Pagina 230 di 312




**Foto 183**



Direzione: Da Est  
Visibilità: Parziale  
Descrizione: Foraggio e prato stabile.

REL-ARC-E-05010			
00	06/07/2022	Gloria Saccò	Gloria Capelli
Rev.	Data emissione	Emissione	Revisione






 <p><b>Gea S.r.l.</b> Ricerca e documentazione Archeologica</p>  	<p>SEDE LEGALE: Via Roma, n. 48 29121 Piacenza UFFICI: Strada L. C. Farini, n.9 43121 Parma</p>	<p>LAVORI: <i>Emergenza Gas – Incremento di capacità di rigassificazione (DL 17 Maggio 2022, n. 50) FSRU Ravenna e Collegamento alla Rete Nazionale Gasdotti.</i></p>
<p>Soprintendenza Archeologia Belle Arti e Paesaggio per le province di Ravenna, Forlì-Cesena e Rimini</p>	<p><b>REL-ARC-E-05010</b></p>	<p>FOGLIO: Pagina 231 di 312</p>

**Foto 184**



Direzione: Da Ovest  
Visibilità: Parziale  
Descrizione: Vigneto

REL-ARC-E-05010			
00	06/07/2022	Gloria Saccò	Gloria Capelli
Rev.	Data emissione	Emissione	Revisione

 <p><b>Gea S.r.l.</b> Ricerca e documentazione Archeologica</p>  	SEDE LEGALE: Via Roma, n. 48 29121 Piacenza UFFICI: Strada L. C. Farini, n.9 43121 Parma	LAVORI: <i>Emergenza Gas – Incremento di capacità di rigassificazione (DL 17 Maggio 2022, n. 50) FSRU Ravenna e Collegamento alla Rete Nazionale Gasdotti.</i>
Soprintendenza Archeologia Belle Arti e Paesaggio per le province di Ravenna, Forlì-Cesena e Rimini	REL-ARC-E-05010	FOGLIO: Pagina 232 di 312




**Foto 185**



Direzione: Da Nord est  
Visibilità: Scarsa  
Descrizione: Vigneto

REL-ARC-E-05010			
00	06/07/2022	Gloria Saccò	Gloria Capelli
Rev.	Data emissione	Emissione	Revisione






 <p><b>Gea S.r.l.</b> Ricerca e documentazione Archeologica</p>  	SEDE LEGALE: Via Roma, n. 48 29121 Piacenza UFFICI: Strada L. C. Farini, n.9 43121 Parma	LAVORI: <i>Emergenza Gas – Incremento di capacità di rigassificazione (DL 17 Maggio 2022, n. 50) FSRU Ravenna e Collegamento alla Rete Nazionale Gasdotti.</i>
Soprintendenza Archeologia Belle Arti e Paesaggio per le province di Ravenna, Forlì-Cesena e Rimini	REL-ARC-E-05010	FOGLIO: Pagina 233 di 312

**Foto 187**



Direzione: Da  
Direzione: Da Nord Ovest  
Visibilità: Scarsa  
Descrizione: Canale.

REL-ARC-E-05010			
00	06/07/2022	Gloria Saccò	Gloria Capelli
Rev.	Data emissione	Emissione	Revisione

 <p><b>Gea S.r.l.</b> Ricerca e documentazione Archeologica</p>  	SEDE LEGALE: Via Roma, n. 48 29121 Piacenza UFFICI: Strada L. C. Farini, n.9 43121 Parma	LAVORI: <i>Emergenza Gas – Incremento di capacità di rigassificazione (DL 17 Maggio 2022, n. 50) FSRU Ravenna e Collegamento alla Rete Nazionale Gasdotti.</i>
Soprintendenza Archeologia Belle Arti e Paesaggio per le province di Ravenna, Forlì-Cesena e Rimini	REL-ARC-E-05010	FOGLIO: Pagina 234 di 312




**Foto 188**



Direzione: Da Nord Ovest  
Visibilità: Scarsa  
Descrizione: Foraggio.

REL-ARC-E-05010			
00	06/07/2022	Gloria Saccò	Gloria Capelli
Rev.	Data emissione	Emissione	Revisione






 <p><b>Gea S.r.l.</b> Ricerca e documentazione Archeologica</p>  	SEDE LEGALE: Via Roma, n. 48 29121 Piacenza UFFICI: Strada L. C. Farini, n.9 43121 Parma	LAVORI: <i>Emergenza Gas – Incremento di capacità di rigassificazione (DL 17 Maggio 2022, n. 50) FSRU Ravenna e Collegamento alla Rete Nazionale Gasdotti.</i>
Soprintendenza Archeologia Belle Arti e Paesaggio per le province di Ravenna, Forlì-Cesena e Rimini	REL-ARC-E-05010	FOGLIO: Pagina 235 di 312

**Foto 189**



Direzione: Da Ovest  
Visibilità: Scarsa  
Descrizione: Foraggio

REL-ARC-E-05010			
00	06/07/2022	Gloria Saccò	Gloria Capelli
Rev.	Data emissione	Emissione	Revisione

 <p><b>Gea S.r.l.</b> Ricerca e documentazione Archeologica</p>  	<p>SEDE LEGALE: Via Roma, n. 48 29121 Piacenza UFFICI: Strada L. C. Farini, n.9 43121 Parma</p>	<p>LAVORI: <i>Emergenza Gas – Incremento di capacità di rigassificazione (DL 17 Maggio 2022, n. 50) FSRU Ravenna e Collegamento alla Rete Nazionale Gasdotti.</i></p>
<p>Soprintendenza Archeologia Belle Arti e Paesaggio per le province di Ravenna, Forlì-Cesena e Rimini</p>	<p><b>REL-ARC-E-05010</b></p>	<p>FOGLIO: Pagina 236 di 312</p>




**Foto 191**



Direzione: Da Nord Ovest  
Visibilità: Scarsa  
Descrizione: Foraggio

REL-ARC-E-05010			
00	06/07/2022	Gloria Saccò	Gloria Capelli
Rev.	Data emissione	Emissione	Revisione






 <p><b>Gea S.r.l.</b> Ricerca e documentazione Archeologica</p>  	SEDE LEGALE: Via Roma, n. 48 29121 Piacenza UFFICI: Strada L. C. Farini, n.9 43121 Parma	LAVORI: <i>Emergenza Gas – Incremento di capacità di rigassificazione (DL 17 Maggio 2022, n. 50) FSRU Ravenna e Collegamento alla Rete Nazionale Gasdotti.</i>
Soprintendenza Archeologia Belle Arti e Paesaggio per le province di Ravenna, Forlì-Cesena e Rimini	REL-ARC-E-05010	FOGLIO: Pagina 237 di 312

**Foto 192**



Direzione: Da Nord Est  
Visibilità: Parziale  
Descrizione: Foraggio

REL-ARC-E-05010			
00	06/07/2022	Gloria Saccò	Gloria Capelli
Rev.	Data emissione	Emissione	Revisione

 <p><b>Gea S.r.l.</b> Ricerca e documentazione Archeologica</p>  	SEDE LEGALE: Via Roma, n. 48 29121 Piacenza UFFICI: Strada L. C. Farini, n.9 43121 Parma	LAVORI: <i>Emergenza Gas – Incremento di capacità di rigassificazione (DL 17 Maggio 2022, n. 50) FSRU Ravenna e Collegamento alla Rete Nazionale Gasdotti.</i>
Soprintendenza Archeologia Belle Arti e Paesaggio per le province di Ravenna, Forlì-Cesena e Rimini	REL-ARC-E-05010	FOGLIO: Pagina 238 di 312




**Foto 193**



Direzione: Da Est  
Visibilità: Scarsa  
Descrizione: Attraversamento stradale.

REL-ARC-E-05010			
00	06/07/2022	Gloria Saccò	Gloria Capelli
Rev.	Data emissione	Emissione	Revisione






 <p><b>Gea S.r.l.</b> Ricerca e documentazione Archeologica</p>  	SEDE LEGALE: Via Roma, n. 48 29121 Piacenza UFFICI: Strada L. C. Farini, n.9 43121 Parma	LAVORI: <i>Emergenza Gas – Incremento di capacità di rigassificazione (DL 17 Maggio 2022, n. 50) FSRU Ravenna e Collegamento alla Rete Nazionale Gasdotti.</i>
Soprintendenza Archeologia Belle Arti e Paesaggio per le province di Ravenna, Forlì-Cesena e Rimini	REL-ARC-E-05010	FOGLIO: Pagina 239 di 312

**Foto 194**



Direzione: Da Sud Est  
Visibilità: Scarsa  
Descrizione: Cereali sfalcio

REL-ARC-E-05010			
00	06/07/2022	Gloria Saccò	Gloria Capelli
Rev.	Data emissione	Emissione	Revisione

 <p><b>Gea S.r.l.</b> Ricerca e documentazione Archeologica</p>  	<p>SEDE LEGALE: Via Roma, n. 48 29121 Piacenza UFFICI: Strada L. C. Farini, n.9 43121 Parma</p>	<p>LAVORI: <i>Emergenza Gas – Incremento di capacità di rigassificazione (DL 17 Maggio 2022, n. 50) FSRU Ravenna e Collegamento alla Rete Nazionale Gasdotti.</i></p>
<p>Soprintendenza Archeologia Belle Arti e Paesaggio per le province di Ravenna, Forlì-Cesena e Rimini</p>	<p><b>REL-ARC-E-05010</b></p>	<p>FOGLIO: Pagina 240 di 312</p>




**Foto 195**



Direzione: Da Nord Est  
Visibilità: Scarsa  
Descrizione: Area impiantistica

REL-ARC-E-05010			
00	06/07/2022	Gloria Saccò	Gloria Capelli
Rev.	Data emissione	Emissione	Revisione






 <p><b>Gea S.r.l.</b> Ricerca e documentazione Archeologica</p>  	SEDE LEGALE: Via Roma, n. 48 29121 Piacenza UFFICI: Strada L. C. Farini, n.9 43121 Parma	LAVORI: <i>Emergenza Gas – Incremento di capacità di rigassificazione (DL 17 Maggio 2022, n. 50) FSRU Ravenna e Collegamento alla Rete Nazionale Gasdotti.</i>
Soprintendenza Archeologia Belle Arti e Paesaggio per le province di Ravenna, Forlì-Cesena e Rimini	REL-ARC-E-05010	FOGLIO: Pagina 241 di 312

**Foto 196**



Direzione: Da SudOvest  
Visibilità: Scarsa  
Descrizione: Sfalcio Cereali

REL-ARC-E-05010			
00	06/07/2022	Gloria Saccò	Gloria Capelli
Rev.	Data emissione	Emissione	Revisione

 <p><b>Gea S.r.l.</b> Ricerca e documentazione Archeologica</p>  	SEDE LEGALE: Via Roma, n. 48 29121 Piacenza UFFICI: Strada L. C. Farini, n.9 43121 Parma	LAVORI: <i>Emergenza Gas – Incremento di capacità di rigassificazione (DL 17 Maggio 2022, n. 50) FSRU Ravenna e Collegamento alla Rete Nazionale Gasdotti.</i>
Soprintendenza Archeologia Belle Arti e Paesaggio per le province di Ravenna, Forlì-Cesena e Rimini	REL-ARC-E-05010	FOGLIO: Pagina 242 di 312




**Foto 197**



Direzione: Da Sud  
Visibilità: Scarsa  
Descrizione: Area impiantistica in costruzione.

REL-ARC-E-05010			
00	06/07/2022	Gloria Saccò	Gloria Capelli
Rev.	Data emissione	Emissione	Revisione






 <p><b>Gea S.r.l.</b> Ricerca e documentazione Archeologica</p>  	SEDE LEGALE: Via Roma, n. 48 29121 Piacenza UFFICI: Strada L. C. Farini, n.9 43121 Parma	LAVORI: <i>Emergenza Gas – Incremento di capacità di rigassificazione (DL 17 Maggio 2022, n. 50) FSRU Ravenna e Collegamento alla Rete Nazionale Gasdotti.</i>
Soprintendenza Archeologia Belle Arti e Paesaggio per le province di Ravenna, Forlì-Cesena e Rimini	REL-ARC-E-05010	FOGLIO: Pagina 243 di 312

**Foto 198**



Direzione: Da Ovest  
Visibilità: Scarsa  
Descrizione: Sfalcio Cereali.

REL-ARC-E-05010			
00	06/07/2022	Gloria Saccò	Gloria Capelli
Rev.	Data emissione	Emissione	Revisione

 <p><b>Gea S.r.l.</b> Ricerca e documentazione Archeologica</p>  	SEDE LEGALE: Via Roma, n. 48 29121 Piacenza UFFICI: Strada L. C. Farini, n.9 43121 Parma	LAVORI: <i>Emergenza Gas – Incremento di capacità di rigassificazione (DL 17 Maggio 2022, n. 50) FSRU Ravenna e Collegamento alla Rete Nazionale Gasdotti.</i>
Soprintendenza Archeologia Belle Arti e Paesaggio per le province di Ravenna, Forlì-Cesena e Rimini	REL-ARC-E-05010	FOGLIO: Pagina 244 di 312




**Foto 199**



Direzione: Da Sud Ovest  
Visibilità: Scarsa  
Descrizione: cereali

REL-ARC-E-05010			
00	06/07/2022	Gloria Saccò	Gloria Capelli
Rev.	Data emissione	Emissione	Revisione






 <p><b>Gea S.r.l.</b> Ricerca e documentazione Archeologica</p>  	SEDE LEGALE: Via Roma, n. 48 29121 Piacenza UFFICI: Strada L. C. Farini, n.9 43121 Parma	LAVORI: <i><b>Emergenza Gas – Incremento di capacità di rigassificazione (DL 17 Maggio 2022, n. 50) FSRU Ravenna e Collegamento alla Rete Nazionale Gasdotti.</b></i>
Soprintendenza Archeologia Belle Arti e Paesaggio per le province di Ravenna, Forlì-Cesena e Rimini	<b>REL-ARC-E-05010</b>	FOGLIO: Pagina 245 di 312

**Foto 200**



Direzione: Da Sud Ovest  
Visibilità: Nulla  
Descrizione: cereali

REL-ARC-E-05010			
00	06/07/2022	Gloria Saccò	Gloria Capelli
Rev.	Data emissione	Emissione	Revisione

 <p><b>Gea S.r.l.</b> Ricerca e documentazione Archeologica</p>  	SEDE LEGALE: Via Roma, n. 48 29121 Piacenza UFFICI: Strada L. C. Farini, n.9 43121 Parma	LAVORI: <i>Emergenza Gas – Incremento di capacità di rigassificazione (DL 17 Maggio 2022, n. 50) FSRU Ravenna e Collegamento alla Rete Nazionale Gasdotti.</i>
Soprintendenza Archeologia Belle Arti e Paesaggio per le province di Ravenna, Forlì-Cesena e Rimini	REL-ARC-E-05010	FOGLIO: Pagina 246 di 312




### Foto 201



Direzione: Da Nord  
Visibilità: Scarsa  
Descrizione: Cereali

REL-ARC-E-05010			
00	06/07/2022	Gloria Saccò	Gloria Capelli
Rev.	Data emissione	Emissione	Revisione






 <p><b>Gea S.r.l.</b> Ricerca e documentazione Archeologica</p>  	SEDE LEGALE: Via Roma, n. 48 29121 Piacenza UFFICI: Strada L. C. Farini, n.9 43121 Parma	LAVORI: <i>Emergenza Gas – Incremento di capacità di rigassificazione (DL 17 Maggio 2022, n. 50) FSRU Ravenna e Collegamento alla Rete Nazionale Gasdotti.</i>
Soprintendenza Archeologia Belle Arti e Paesaggio per le province di Ravenna, Forlì-Cesena e Rimini	REL-ARC-E-05010	FOGLIO: Pagina 247 di 312

**Foto 202**



Direzione: Da Ovest  
Visibilità: Nulla  
Descrizione: Foraggio.

REL-ARC-E-05010			
00	06/07/2022	Gloria Saccò	Gloria Capelli
Rev.	Data emissione	Emissione	Revisione

 <p><b>Gea S.r.l.</b> Ricerca e documentazione Archeologica</p>  	<p>SEDE LEGALE: Via Roma, n. 48 29121 Piacenza UFFICI: Strada L. C. Farini, n.9 43121 Parma</p>	<p>LAVORI: <i>Emergenza Gas – Incremento di capacità di rigassificazione (DL 17 Maggio 2022, n. 50) FSRU Ravenna e Collegamento alla Rete Nazionale Gasdotti.</i></p>
<p>Soprintendenza Archeologia Belle Arti e Paesaggio per le province di Ravenna, Forlì-Cesena e Rimini</p>	<p><b>REL-ARC-E-05010</b></p>	<p>FOGLIO: Pagina 248 di 312</p>




**Foto 203**



Direzione: Da Ovest  
Visibilità: Scarsa  
Descrizione: Sfalcio cereali

REL-ARC-E-05010			
00	06/07/2022	Gloria Saccò	Gloria Capelli
Rev.	Data emissione	Emissione	Revisione






 <p><b>Gea S.r.l.</b> Ricerca e documentazione Archeologica</p>  	SEDE LEGALE: Via Roma, n. 48 29121 Piacenza UFFICI: Strada L. C. Farini, n.9 43121 Parma	LAVORI: <i>Emergenza Gas – Incremento di capacità di rigassificazione (DL 17 Maggio 2022, n. 50) FSRU Ravenna e Collegamento alla Rete Nazionale Gasdotti.</i>
Soprintendenza Archeologia Belle Arti e Paesaggio per le province di Ravenna, Forlì-Cesena e Rimini	REL-ARC-E-05010	FOGLIO: Pagina 249 di 312

**Foto 204**



Direzione: Da Ovest  
Visibilità: Scarsa  
Descrizione: Foraggio tagliato.

REL-ARC-E-05010			
00	06/07/2022	Gloria Saccò	Gloria Capelli
Rev.	Data emissione	Emissione	Revisione

 <p><b>Gea S.r.l.</b> Ricerca e documentazione Archeologica</p>  	<p>SEDE LEGALE: Via Roma, n. 48 29121 Piacenza UFFICI: Strada L. C. Farini, n.9 43121 Parma</p>	<p>LAVORI: <i>Emergenza Gas – Incremento di capacità di rigassificazione (DL 17 Maggio 2022, n. 50) FSRU Ravenna e Collegamento alla Rete Nazionale Gasdotti.</i></p>
<p>Soprintendenza Archeologia Belle Arti e Paesaggio per le province di Ravenna, Forlì-Cesena e Rimini</p>	<p><b>REL-ARC-E-05010</b></p>	<p>FOGLIO: Pagina 250 di 312</p>




**Foto 205**



Direzione: Da sud ovest  
Visibilità: Nulla  
Descrizione: cereali.

REL-ARC-E-05010			
00	06/07/2022	Gloria Saccò	Gloria Capelli
Rev.	Data emissione	Emissione	Revisione






 <p><b>Gea S.r.l.</b> Ricerca e documentazione Archeologica</p>  	SEDE LEGALE: Via Roma, n. 48 29121 Piacenza UFFICI: Strada L. C. Farini, n.9 43121 Parma	LAVORI: <i>Emergenza Gas – Incremento di capacità di rigassificazione (DL 17 Maggio 2022, n. 50) FSRU Ravenna e Collegamento alla Rete Nazionale Gasdotti.</i>
Soprintendenza Archeologia Belle Arti e Paesaggio per le province di Ravenna, Forlì-Cesena e Rimini	REL-ARC-E-05010	FOGLIO: Pagina 251 di 312

**Foto 206**



Direzione: Da sud ovest  
Visibilità: Parziale  
Descrizione: Pomodoro.

REL-ARC-E-05010			
00	06/07/2022	Gloria Saccò	Gloria Capelli
Rev.	Data emissione	Emissione	Revisione

 <p><b>Gea S.r.l.</b> Ricerca e documentazione Archeologica</p>  	SEDE LEGALE: Via Roma, n. 48 29121 Piacenza UFFICI: Strada L. C. Farini, n.9 43121 Parma	LAVORI: <i>Emergenza Gas – Incremento di capacità di rigassificazione (DL 17 Maggio 2022, n. 50) FSRU Ravenna e Collegamento alla Rete Nazionale Gasdotti.</i>
Soprintendenza Archeologia Belle Arti e Paesaggio per le province di Ravenna, Forlì-Cesena e Rimini	REL-ARC-E-05010	FOGLIO: Pagina 252 di 312




**Foto 207**



Direzione: Da sud ovest  
Visibilità: Parziale  
Descrizione: pomodoro.

REL-ARC-E-05010			
00	06/07/2022	Gloria Saccò	Gloria Capelli
Rev.	Data emissione	Emissione	Revisione






 <p><b>Gea S.r.l.</b> Ricerca e documentazione Archeologica</p>  	SEDE LEGALE: Via Roma, n. 48 29121 Piacenza UFFICI: Strada L. C. Farini, n.9 43121 Parma	LAVORI: <i>Emergenza Gas – Incremento di capacità di rigassificazione (DL 17 Maggio 2022, n. 50) FSRU Ravenna e Collegamento alla Rete Nazionale Gasdotti.</i>
Soprintendenza Archeologia Belle Arti e Paesaggio per le province di Ravenna, Forlì-Cesena e Rimini	REL-ARC-E-05010	FOGLIO: Pagina 253 di 312

**Foto 208**



Direzione: Da sud ovest  
Visibilità: Parziale  
Descrizione: pomodoro

REL-ARC-E-05010			
00	06/07/2022	Gloria Saccò	Gloria Capelli
Rev.	Data emissione	Emissione	Revisione

 <p><b>Gea S.r.l.</b> Ricerca e documentazione Archeologica</p>  	SEDE LEGALE: Via Roma, n. 48 29121 Piacenza UFFICI: Strada L. C. Farini, n.9 43121 Parma	LAVORI: <i>Emergenza Gas – Incremento di capacità di rigassificazione (DL 17 Maggio 2022, n. 50) FSRU Ravenna e Collegamento alla Rete Nazionale Gasdotti.</i>
Soprintendenza Archeologia Belle Arti e Paesaggio per le province di Ravenna, Forlì-Cesena e Rimini	REL-ARC-E-05010	FOGLIO: Pagina 254 di 312




**Foto 209**



Direzione: Da Ovest  
Visibilità: Parziale  
Descrizione: foraggio.

REL-ARC-E-05010			
00	06/07/2022	Gloria Saccò	Gloria Capelli
Rev.	Data emissione	Emissione	Revisione



 <p><b>Gea S.r.l.</b> Ricerca e documentazione Archeologica</p>  	SEDE LEGALE: Via Roma, n. 48 29121 Piacenza UFFICI: Strada L. C. Farini, n.9 43121 Parma	LAVORI: <i>Emergenza Gas – Incremento di capacità di rigassificazione (DL 17 Maggio 2022, n. 50) FSRU Ravenna e Collegamento alla Rete Nazionale Gasdotti.</i>
Soprintendenza Archeologia Belle Arti e Paesaggio per le province di Ravenna, Forlì-Cesena e Rimini	REL-ARC-E-05010	FOGLIO: Pagina 255 di 312




**Foto 210**



Direzione: Da Sud  
Visibilità: Parziale  
Descrizione: Attraversamento stradale.

REL-ARC-E-05010			
00	06/07/2022	Gloria Saccò	Gloria Capelli
Rev.	Data emissione	Emissione	Revisione



 <p><b>Gea S.r.l.</b> Ricerca e documentazione Archeologica</p>  	<p>SEDE LEGALE: Via Roma, n. 48 29121 Piacenza UFFICI: Strada L. C. Farini, n.9 43121 Parma</p>	<p>LAVORI: <i>Emergenza Gas – Incremento di capacità di rigassificazione (DL 17 Maggio 2022, n. 50) FSRU Ravenna e Collegamento alla Rete Nazionale Gasdotti.</i></p>
<p>Soprintendenza Archeologia Belle Arti e Paesaggio per le province di Ravenna, Forlì-Cesena e Rimini</p>	<p><b>REL-ARC-E-05010</b></p>	<p>FOGLIO: Pagina 256 di 312</p>




**Foto 211**



Direzione: Da Sud Ovest  
Visibilità: Parziale  
Descrizione: prato stabile

REL-ARC-E-05010			
00	06/07/2022	Gloria Saccò	Gloria Capelli
Rev.	Data emissione	Emissione	Revisione






 <p><b>Gea S.r.l.</b> Ricerca e documentazione Archeologica</p>  	SEDE LEGALE: Via Roma, n. 48 29121 Piacenza UFFICI: Strada L. C. Farini, n.9 43121 Parma	LAVORI: <i>Emergenza Gas – Incremento di capacità di rigassificazione (DL 17 Maggio 2022, n. 50) FSRU Ravenna e Collegamento alla Rete Nazionale Gasdotti.</i>
Soprintendenza Archeologia Belle Arti e Paesaggio per le province di Ravenna, Forlì-Cesena e Rimini	REL-ARC-E-05010	FOGLIO: Pagina 257 di 312

**Foto 212**



Direzione: Da Nord Est  
Visibilità: Parziale  
Descrizione: Foraggio.

REL-ARC-E-05010			
00	06/07/2022	Gloria Saccò	Gloria Capelli
Rev.	Data emissione	Emissione	Revisione

 <p><b>Gea S.r.l.</b> Ricerca e documentazione Archeologica</p>  	SEDE LEGALE: Via Roma, n. 48 29121 Piacenza UFFICI: Strada L. C. Farini, n.9 43121 Parma	LAVORI: <i><b>Emergenza Gas – Incremento di capacità di rigassificazione (DL 17 Maggio 2022, n. 50) FSRU Ravenna e Collegamento alla Rete Nazionale Gasdotti.</b></i>
Soprintendenza Archeologia Belle Arti e Paesaggio per le province di Ravenna, Forlì-Cesena e Rimini	REL-ARC-E-05010	FOGLIO: Pagina 258 di 312




**Foto 213**



Direzione: Da Sud  
Visibilità: Parziale  
Descrizione: Foraggio.

REL-ARC-E-05010			
00	06/07/2022	Gloria Saccò	Gloria Capelli
Rev.	Data emissione	Emissione	Revisione






 <p><b>Gea S.r.l.</b> Ricerca e documentazione Archeologica</p>  	SEDE LEGALE: Via Roma, n. 48 29121 Piacenza UFFICI: Strada L. C. Farini, n.9 43121 Parma	LAVORI: <i>Emergenza Gas – Incremento di capacità di rigassificazione (DL 17 Maggio 2022, n. 50) FSRU Ravenna e Collegamento alla Rete Nazionale Gasdotti.</i>
Soprintendenza Archeologia Belle Arti e Paesaggio per le province di Ravenna, Forlì-Cesena e Rimini	REL-ARC-E-05010	FOGLIO: Pagina 259 di 312

**Foto 214**



Direzione: Da Ovest  
Visibilità: Scarsa  
Descrizione: Cereali.

REL-ARC-E-05010			
00	06/07/2022	Gloria Saccò	Gloria Capelli
Rev.	Data emissione	Emissione	Revisione

 <p><b>Gea S.r.l.</b> Ricerca e documentazione Archeologica</p>  	SEDE LEGALE: Via Roma, n. 48 29121 Piacenza UFFICI: Strada L. C. Farini, n.9 43121 Parma	LAVORI: <i>Emergenza Gas – Incremento di capacità di rigassificazione (DL 17 Maggio 2022, n. 50) FSRU Ravenna e Collegamento alla Rete Nazionale Gasdotti.</i>
Soprintendenza Archeologia Belle Arti e Paesaggio per le province di Ravenna, Forlì-Cesena e Rimini	REL-ARC-E-05010	FOGLIO: Pagina 260 di 312




**Foto 215**



Direzione: Da Est  
Visibilità: Parziale  
Descrizione: Foraggio.

REL-ARC-E-05010			
00	06/07/2022	Gloria Saccò	Gloria Capelli
Rev.	Data emissione	Emissione	Revisione






 <p><b>Gea S.r.l.</b> Ricerca e documentazione Archeologica</p>  	SEDE LEGALE: Via Roma, n. 48 29121 Piacenza UFFICI: Strada L. C. Farini, n.9 43121 Parma	LAVORI: <i>Emergenza Gas – Incremento di capacità di rigassificazione (DL 17 Maggio 2022, n. 50) FSRU Ravenna e Collegamento alla Rete Nazionale Gasdotti.</i>
Soprintendenza Archeologia Belle Arti e Paesaggio per le province di Ravenna, Forlì-Cesena e Rimini	REL-ARC-E-05010	FOGLIO: Pagina 261 di 312

**Foto 216**



Direzione: Da Nord  
Visibilità: Parziale  
Descrizione: Vigneto.

REL-ARC-E-05010			
00	06/07/2022	Gloria Saccò	Gloria Capelli
Rev.	Data emissione	Emissione	Revisione

 <p><b>Gea S.r.l.</b> Ricerca e documentazione Archeologica</p>  	SEDE LEGALE: Via Roma, n. 48 29121 Piacenza UFFICI: Strada L. C. Farini, n.9 43121 Parma	LAVORI: <i>Emergenza Gas – Incremento di capacità di rigassificazione (DL 17 Maggio 2022, n. 50) FSRU Ravenna e Collegamento alla Rete Nazionale Gasdotti.</i>
Soprintendenza Archeologia Belle Arti e Paesaggio per le province di Ravenna, Forlì-Cesena e Rimini	REL-ARC-E-05010	FOGLIO: Pagina 262 di 312




**Foto 217**



Direzione: Da Nord  
Visibilità: Nulla  
Descrizione: Cereali.

REL-ARC-E-05010			
00	06/07/2022	Gloria Saccò	Gloria Capelli
Rev.	Data emissione	Emissione	Revisione






 <p><b>Gea S.r.l.</b> Ricerca e documentazione Archeologica</p>  	SEDE LEGALE: Via Roma, n. 48 29121 Piacenza UFFICI: Strada L. C. Farini, n.9 43121 Parma	LAVORI: <i>Emergenza Gas – Incremento di capacità di rigassificazione (DL 17 Maggio 2022, n. 50) FSRU Ravenna e Collegamento alla Rete Nazionale Gasdotti.</i>
Soprintendenza Archeologia Belle Arti e Paesaggio per le province di Ravenna, Forlì-Cesena e Rimini	REL-ARC-E-05010	FOGLIO: Pagina 263 di 312

**Foto 218**



Direzione: Da Nord  
Visibilità: Scarsa  
Descrizione: mais.

REL-ARC-E-05010			
00	06/07/2022	Gloria Saccò	Gloria Capelli
Rev.	Data emissione	Emissione	Revisione

 <p><b>Gea S.r.l.</b> Ricerca e documentazione Archeologica</p>  	SEDE LEGALE: Via Roma, n. 48 29121 Piacenza UFFICI: Strada L. C. Farini, n.9 43121 Parma	LAVORI: <i>Emergenza Gas – Incremento di capacità di rigassificazione (DL 17 Maggio 2022, n. 50) FSRU Ravenna e Collegamento alla Rete Nazionale Gasdotti.</i>
Soprintendenza Archeologia Belle Arti e Paesaggio per le province di Ravenna, Forlì-Cesena e Rimini	REL-ARC-E-05010	FOGLIO: Pagina 264 di 312




**Foto 219**



Direzione: Da Nord  
Visibilità: Scarsa  
Descrizione: cereali.

REL-ARC-E-05010			
00	06/07/2022	Gloria Saccò	Gloria Capelli
Rev.	Data emissione	Emissione	Revisione






 <p><b>Gea S.r.l.</b> Ricerca e documentazione Archeologica</p>  	SEDE LEGALE: Via Roma, n. 48 29121 Piacenza UFFICI: Strada L. C. Farini, n.9 43121 Parma	LAVORI: <i>Emergenza Gas – Incremento di capacità di rigassificazione (DL 17 Maggio 2022, n. 50) FSRU Ravenna e Collegamento alla Rete Nazionale Gasdotti.</i>
Soprintendenza Archeologia Belle Arti e Paesaggio per le province di Ravenna, Forlì-Cesena e Rimini	REL-ARC-E-05010	FOGLIO: Pagina 265 di 312

## Foto 220



Direzione: Da Nord  
Visibilità: Scarsa  
Descrizione: Mais.

REL-ARC-E-05010			
00	06/07/2022	Gloria Saccò	Gloria Capelli
Rev.	Data emissione	Emissione	Revisione

 <p><b>Gea S.r.l.</b> Ricerca e documentazione Archeologica</p>  	SEDE LEGALE: Via Roma, n. 48 29121 Piacenza UFFICI: Strada L. C. Farini, n.9 43121 Parma	LAVORI: <i>Emergenza Gas – Incremento di capacità di rigassificazione (DL 17 Maggio 2022, n. 50) FSRU Ravenna e Collegamento alla Rete Nazionale Gasdotti.</i>
Soprintendenza Archeologia Belle Arti e Paesaggio per le province di Ravenna, Forlì-Cesena e Rimini	REL-ARC-E-05010	FOGLIO: Pagina 266 di 312




**Foto 221**



Direzione: Da Nord Est  
Visibilità: Nulla  
Descrizione: Cereali.

REL-ARC-E-05010			
00	06/07/2022	Gloria Saccò	Gloria Capelli
Rev.	Data emissione	Emissione	Revisione



 <p><b>Gea S.r.l.</b> Ricerca e documentazione Archeologica</p>  	SEDE LEGALE: Via Roma, n. 48 29121 Piacenza UFFICI: Strada L. C. Farini, n.9 43121 Parma	LAVORI: <i>Emergenza Gas – Incremento di capacità di rigassificazione (DL 17 Maggio 2022, n. 50) FSRU Ravenna e Collegamento alla Rete Nazionale Gasdotti.</i>
Soprintendenza Archeologia Belle Arti e Paesaggio per le province di Ravenna, Forlì-Cesena e Rimini	REL-ARC-E-05010	FOGLIO: Pagina 267 di 312

**Foto 222**






Direzione: Da Sud

Visibilità: Nulla

Descrizione: Cereali e impianto SNAM sullo sfondo.

REL-ARC-E-05010			
00	06/07/2022	Gloria Saccò	Gloria Capelli
Rev.	Data emissione	Emissione	Revisione

 <p><b>Gea S.r.l.</b> Ricerca e documentazione Archeologica</p>  	SEDE LEGALE: Via Roma, n. 48 29121 Piacenza UFFICI: Strada L. C. Farini, n.9 43121 Parma	LAVORI: <i>Emergenza Gas – Incremento di capacità di rigassificazione (DL 17 Maggio 2022, n. 50) FSRU Ravenna e Collegamento alla Rete Nazionale Gasdotti.</i>
Soprintendenza Archeologia Belle Arti e Paesaggio per le province di Ravenna, Forlì-Cesena e Rimini	REL-ARC-E-05010	FOGLIO: Pagina 268 di 312




**Foto 223**



Direzione: Da Sud  
Visibilità: Nulla  
Descrizione: Cereali

REL-ARC-E-05010			
00	06/07/2022	Gloria Saccò	Gloria Capelli
Rev.	Data emissione	Emissione	Revisione






 <p><b>Gea S.r.l.</b> Ricerca e documentazione Archeologica</p>  	SEDE LEGALE: Via Roma, n. 48 29121 Piacenza UFFICI: Strada L. C. Farini, n.9 43121 Parma	LAVORI: <i>Emergenza Gas – Incremento di capacità di rigassificazione (DL 17 Maggio 2022, n. 50) FSRU Ravenna e Collegamento alla Rete Nazionale Gasdotti.</i>
Soprintendenza Archeologia Belle Arti e Paesaggio per le province di Ravenna, Forlì-Cesena e Rimini	REL-ARC-E-05010	FOGLIO: Pagina 269 di 312

## Foto 224



Direzione: Da Nord Ovest  
Visibilità: Nulla  
Descrizione cereali.

REL-ARC-E-05010			
00	06/07/2022	Gloria Saccò	Gloria Capelli
Rev.	Data emissione	Emissione	Revisione

 <p><b>Gea S.r.l.</b> Ricerca e documentazione Archeologica</p>  	SEDE LEGALE: Via Roma, n. 48 29121 Piacenza UFFICI: Strada L. C. Farini, n.9 43121 Parma	LAVORI: <i><b>Emergenza Gas – Incremento di capacità di rigassificazione (DL 17 Maggio 2022, n. 50) FSRU Ravenna e Collegamento alla Rete Nazionale Gasdotti.</b></i>
Soprintendenza Archeologia Belle Arti e Paesaggio per le province di Ravenna, Forlì-Cesena e Rimini	<b>REL-ARC-E-05010</b>	FOGLIO: Pagina 270 di 312




**Foto 225**



Direzione: Da Est  
Visibilità: Nulla  
Descrizione: Piano stradale.

REL-ARC-E-05010			
00	06/07/2022	Gloria Saccò	Gloria Capelli
Rev.	Data emissione	Emissione	Revisione






 <p><b>Gea S.r.l.</b> Ricerca e documentazione Archeologica</p>  	SEDE LEGALE: Via Roma, n. 48 29121 Piacenza UFFICI: Strada L. C. Farini, n.9 43121 Parma	LAVORI: <i>Emergenza Gas – Incremento di capacità di rigassificazione (DL 17 Maggio 2022, n. 50) FSRU Ravenna e Collegamento alla Rete Nazionale Gasdotti.</i>
Soprintendenza Archeologia Belle Arti e Paesaggio per le province di Ravenna, Forlì-Cesena e Rimini	REL-ARC-E-05010	FOGLIO: Pagina 271 di 312

**Foto 226**



Direzione: Da Sud  
Visibilità: Nulla  
Descrizione: Area urbanizzata.

REL-ARC-E-05010			
00	06/07/2022	Gloria Saccò	Gloria Capelli
Rev.	Data emissione	Emissione	Revisione

 <p><b>Gea S.r.l.</b> Ricerca e documentazione Archeologica</p>  	SEDE LEGALE: Via Roma, n. 48 29121 Piacenza UFFICI: Strada L. C. Farini, n.9 43121 Parma	LAVORI: <i>Emergenza Gas – Incremento di capacità di rigassificazione (DL 17 Maggio 2022, n. 50) FSRU Ravenna e Collegamento alla Rete Nazionale Gasdotti.</i>
Soprintendenza Archeologia Belle Arti e Paesaggio per le province di Ravenna, Forlì-Cesena e Rimini	REL-ARC-E-05010	FOGLIO: Pagina 272 di 312




**Foto 227**



Direzione: Da Sud  
Visibilità: Nulla  
Descrizione: Area urbanizzata.

REL-ARC-E-05010			
00	06/07/2022	Gloria Saccò	Gloria Capelli
Rev.	Data emissione	Emissione	Revisione






 <p><b>Gea S.r.l.</b> Ricerca e documentazione Archeologica</p>  	SEDE LEGALE: Via Roma, n. 48 29121 Piacenza UFFICI: Strada L. C. Farini, n.9 43121 Parma	LAVORI: <i>Emergenza Gas – Incremento di capacità di rigassificazione (DL 17 Maggio 2022, n. 50) FSRU Ravenna e Collegamento alla Rete Nazionale Gasdotti.</i>
Soprintendenza Archeologia Belle Arti e Paesaggio per le province di Ravenna, Forlì-Cesena e Rimini	REL-ARC-E-05010	FOGLIO: Pagina 273 di 312

**Foto 228**



Direzione: Da Sud Est  
Visibilità: Nulla  
Descrizione: Area urbanizzata.

REL-ARC-E-05010			
00	06/07/2022	Gloria Saccò	Gloria Capelli
Rev.	Data emissione	Emissione	Revisione

 <p><b>Gea S.r.l.</b> Ricerca e documentazione Archeologica</p>  	SEDE LEGALE: Via Roma, n. 48 29121 Piacenza UFFICI: Strada L. C. Farini, n.9 43121 Parma	LAVORI: <i>Emergenza Gas – Incremento di capacità di rigassificazione (DL 17 Maggio 2022, n. 50) FSRU Ravenna e Collegamento alla Rete Nazionale Gasdotti.</i>
Soprintendenza Archeologia Belle Arti e Paesaggio per le province di Ravenna, Forlì-Cesena e Rimini	REL-ARC-E-05010	FOGLIO: Pagina 274 di 312




**Foto 229**



Direzione: Da Sud  
Visibilità: Nulla  
Descrizione: Area urbanizzata.

REL-ARC-E-05010			
00	06/07/2022	Gloria Saccò	Gloria Capelli
Rev.	Data emissione	Emissione	Revisione






 <p><b>Gea S.r.l.</b> Ricerca e documentazione Archeologica</p>  	SEDE LEGALE: Via Roma, n. 48 29121 Piacenza UFFICI: Strada L. C. Farini, n.9 43121 Parma	LAVORI: <i>Emergenza Gas – Incremento di capacità di rigassificazione (DL 17 Maggio 2022, n. 50) FSRU Ravenna e Collegamento alla Rete Nazionale Gasdotti.</i>
Soprintendenza Archeologia Belle Arti e Paesaggio per le province di Ravenna, Forlì-Cesena e Rimini	REL-ARC-E-05010	FOGLIO: Pagina 275 di 312

### Foto 230



Direzione: Da Est  
Visibilità: Nulla  
Descrizione: Viale delle Americhe.

REL-ARC-E-05010			
00	06/07/2022	Gloria Saccò	Gloria Capelli
Rev.	Data emissione	Emissione	Revisione

 <p><b>Gea S.r.l.</b> Ricerca e documentazione Archeologica</p>  	<p>SEDE LEGALE: Via Roma, n. 48 29121 Piacenza UFFICI: Strada L. C. Farini, n.9 43121 Parma</p>	<p>LAVORI: <i>Emergenza Gas – Incremento di capacità di rigassificazione (DL 17 Maggio 2022, n. 50) FSRU Ravenna e Collegamento alla Rete Nazionale Gasdotti.</i></p>
<p>Soprintendenza Archeologia Belle Arti e Paesaggio per le province di Ravenna, Forlì-Cesena e Rimini</p>	<p><b>REL-ARC-E-05010</b></p>	<p>FOGLIO: Pagina 276 di 312</p>

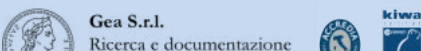
**Foto 231**



Direzione: Da Nord  
Visibilità: Nulla  
Descrizione: Lungomare Colombo

REL-ARC-E-05010			
00	06/07/2022	Gloria Saccò	Gloria Capelli
Rev.	Data emissione	Emissione	Revisione



	SEDE LEGALE: Via Roma, n. 48 29121 Piacenza UFFICI: Strada L. C. Farini, n.9 43121 Parma	LAVORI: <i>Emergenza Gas – Incremento di capacità di rigassificazione (DL 17 Maggio 2022, n. 50) FSRU Ravenna e Collegamento alla Rete Nazionale Gasdotti.</i>
Soprintendenza Archeologia Belle Arti e Paesaggio per le province di Ravenna, Forlì-Cesena e Rimini	REL-ARC-E-05010	FOGLIO: Pagina 277 di 312




## 8 I SITI – SCHEDE

Nella realizzazione della ricerca archeologica preventiva per le opere in progetto si sono, (come da prassi) presi in considerazione anche i siti presenti nell'area limitrofa ma esterna all'area direttamente interessata dall'intervento stesso. Di seguito vengono illustrati i siti individuati nell'area interessata dall'opera in progetto e nel raggio di 1 km da questa che, con la medesima numerazione, sono stati segnati **Carta delle presenze archeologiche** (cfr. elaborato PG-ARC-D-05011), in allegato a questa ricerca.

Nella schedatura sono stati presi in esame alcuni siti (v schede sito nn. 2, 3, 8 e 10) presenti oltre i limiti del buffer individuato per la determinazione del potenziale archeologico del territorio sul quale insistono le opere in progetto e funzionale alla definizione del rischio archeologico a queste connesso. Si è scelto di includere le schede relative a questi 4 siti, la cui distanza dall'area d'intervento è compresa tra i 3 e 3,5 km, per integrare i pochi dati archeologici disponibili per la zona rientrante nel buffer d'indagine utilizzando informazioni disponibili per siti collocati lungo la viabilità antica e la periferia nord-orientale del centro di Ravenna.

NUMERO	1
PROVINCIA	RAVENNA
COMUNE	RAVENNA
LOCALITA'	SAN BARTOLO, FIUME RONCO
DENOMINAZIONE	ACQUEDOTTO ROMANO DEL RONCO
POSIZIONE (GPS)	
ALTITUDINE	
VINCOLI	
DESCRIZIONE	Le prime segnalazioni di piloni laterizi pertinenti a questa struttura di età imperiale risalgono al 1735, in occasione dei lavori di scavo compiuti per l'approfondimento del letto del fiume, si contarono 20 pile. I resti vennero rinvenuti tra Villa Baldini e la Chiesa di San Bartolomeo, sia presso la sponda destra del Ronco, sia verso la Colonna dei Francesi e verso il casino del nobile G. Grossi. Altri rinvenimenti di strutture riferibili al medesimo acquedotto vennero segnalati tra 1866 e 1868 (F. Lanciani) nel medesimo tratto del fiume, specificamente tra Longana ed il Ponte della Cella.
TIPOLOGIA	Struttura idraulica - acquedotto
CRONOLOGIA	I-II SEC.
MODALITA' DI RINVENIMENTO	RINVENIMENTI FORTUITI, SONDAGGI
PROFONDITA' DI RINVENIMENTO	ALCUNI PILONI DELL'ACQUEDOTTO ROMANO SONO VISIBILI NEL LETTO DEL FIUME RONCO NEI PERIODI DI SICCITÀ

REL-ARC-E-05010			
00	06/07/2022	Gloria Saccò	Gloria Capelli
Rev.	Data emissione	Emissione	Revisione




 <b>Gea S.r.l.</b> Ricerca e documentazione Archeologica	  SEDE LEGALE: Via Roma, n. 48 29121 Piacenza UFFICI: Strada L. C. Farini, n.9 43121 Parma	<b>LAVORI:</b> <i>Emergenza Gas – Incremento di capacità di          rigassificazione (DL 17 Maggio 2022, n. 50)          FSRU Ravenna e Collegamento alla Rete          Nazionale Gasdotti.</i>
Soprintendenza Archeologia Belle Arti e Paesaggio per le province di Ravenna, Forlì-Cesena e Rimini	<b>REL-ARC-E-05010</b>	<b>FOGLIO:</b> Pagina 278 di 312

<b>ANNO DI RINVENIMENTO</b>	1735, 1866, 1868, 1968
<b>BIBLIOGRAFIA</b>	MANZELLI 2000, P. 166, N. 141; WebGis Archeo Database Emilia Romagna n. 3711.

<b>NUMERO</b>	2
<b>PROVINCIA</b>	RAVENNA
<b>COMUNE</b>	RAVENNA
<b>LOCALITA'</b>	Fornace Simea, Madonna dell'Albero
<b>DENOMINAZIONE</b>	insediamento di età romana
<b>POSIZIONE (GPS)</b>	
<b>ALTITUDINE</b>	
<b>VINCOLI</b>	
<b>DESCRIZIONE</b>	<p>Tra via dei Martiri e via Rivalta, nell'area ex cava di argilla, è nota la presenza di un insediamento di età romana, verosimilmente riferibile ad una villa. Nel corso delle attività di cava vennero infatti recuperati abbondanti materiali da costruzione di età romana, costituiti da mattoni sesquipedali ("mattoni ansati"), esagonette pavimentali ageminate, con tessere musive bianche e nere ("frammenti di pavimentazione con tasselli bianchi e neri, mattonelle esagonali in cotto"), frammenti di lastre marmoree e grossi pezzi di intonaco dipinto.</p>
<b>TIPOLOGIA</b>	Villa
<b>CRONOLOGIA</b>	ETÀ TARDOANTICA (AREA CIMITERIALE), VI SEC. (FONDAZIONE BASILICA)
<b>MODALITA' DI RINVENIMENTO</b>	Rinvenimento fortuito a seguito di lavori estrattivi
<b>PROFONDITA' DI RINVENIMENTO</b>	2,50/ 2,70 m dal piano di campagna
<b>ANNO DI RINVENIMENTO</b>	1958
<b>BIBLIOGRAFIA</b>	<p>SAER, Archivio Storico, pos. B/8, relazione di R. Lanzoni (prot. 209 del 24/01/1958); SASSI B. 2019, Md002, 2/8/2016, scheda contenuta all'interno del RUE di Ravenna; SASSI B. 2019, Md003, 02/8/2016, scheda contenuta all'interno del RUE di Ravenna.</p>
<b>NOTE</b>	Fuori Pianta




REL-ARC-E-05010			
00	06/07/2022	Gloria Saccò	Gloria Capelli
Rev.	Data emissione	Emissione	Revisione



 <b>Gea S.r.l.</b> Ricerca e documentazione Archeologica	  SEDE LEGALE: Via Roma, n. 48 29121 Piacenza UFFICI: Strada L. C. Farini, n.9 43121 Parma	<b>LAVORI:</b> <i>Emergenza Gas – Incremento di capacità di  rigassificazione (DL 17 Maggio 2022, n. 50)  FSRU Ravenna e Collegamento alla Rete  Nazionale Gasdotti.</i>
Soprintendenza Archeologia Belle Arti e Paesaggio per le province di Ravenna, Forlì-Cesena e Rimini	<b>REL-ARC-E-05010</b>	<b>FOGLIO:</b> Pagina 279 di 312

<b>NUMERO</b>	<b>3</b>
<b>PROVINCIA</b>	RAVENNA
<b>COMUNE</b>	RAVENNA
<b>LOCALITA'</b>	CLASSE, LE PALAZZETTE, VIA ROMEA SUD
<b>DENOMINAZIONE</b>	
<b>POSIZIONE (GPS)</b>	
<b>ALTITUDINE</b>	
<b>VINCOLI</b>	
<b>DESCRIZIONE</b>	NECROPOLI
<b>TIPOLOGIA</b>	
<b>CRONOLOGIA</b>	METÀ I-IV/V SEC.
<b>MODALITA' DI RINVENIMENTO</b>	SCAVO ARCHEOLOGICO
<b>PROFONDITA' DI RINVENIMENTO</b>	
<b>ANNO DI RINVENIMENTO</b>	1970
<b>BIBLIOGRAFIA</b>	MANZELLI 2000, P. 177, N. 153; AUGENTI 2011, P. 99, N. 14; WebGis Archeo Database Emilia Romagna n. 2819.




REL-ARC-E-05010			
00	06/07/2022	Gloria Saccò	Gloria Capelli
Rev.	Data emissione	Emissione	Revisione

 <b>Gea S.r.l.</b> Ricerca e documentazione Archeologica	  SEDE LEGALE: Via Roma, n. 48 29121 Piacenza UFFICI: Strada L. C. Farini, n.9 43121 Parma	<b>LAVORI:</b> <i>Emergenza Gas – Incremento di capacità di rigassificazione (DL 17 Maggio 2022, n. 50) FSRU Ravenna e Collegamento alla Rete Nazionale Gasdotti.</i>
Soprintendenza Archeologia Belle Arti e Paesaggio per le province di Ravenna, Forlì-Cesena e Rimini	<b>REL-ARC-E-05010</b>	<b>FOGLIO:</b> Pagina 280 di 312

NUMERO	4
PROVINCIA	RAVENNA
COMUNE	RAVENNA
LOCALITA'	SAN PROBO, VIA ROMEA VECCHIA
DENOMINAZIONE	
POSIZIONE (GPS)	
ALTITUDINE	
VINCOLI	
DESCRIZIONE	STRUTTURE MURARIE E PORZIONI DI PAVIMENTI IN MOSAICO, PAVIMENTO IN MOSAICO INTERO (DI QUESTI SI HA NOTIZIA, MA NON RELATIVA DOCUMENTAZIONE), NECROPOLI, BASILICA
TIPOLOGIA	
CRONOLOGIA	II-III SEC. (NECROPOLI), ETÀ TARDOANTICA
MODALITA' DI RINVENIMENTO	NOTIZIE DI ARCHIVIO, RINVENIMENTO FORTUITO, SONDAGGI ARCHEOLOGICI A PARTIRE DAGLI ANNI '60
PROFONDITA' DI RINVENIMENTO	1 M (PAVIMENTO IN MOSAICO)
ANNO DI RINVENIMENTO	1743 (RINVENIMENTO FORTUITO), 1756 (SCAVI A OPERA DEI MONACI CAMALDOLESI), 1875 (RINVENIMENTO FORTUITO), 1964, ANNI '70, 1988, 1995 (SONDAGGI)
BIBLIOGRAFIA	MANZELLI 2000, P. 192, N. 171; AUGENTI 2011, P. 97, N. 5




REL-ARC-E-05010			
00	06/07/2022	Gloria Saccò	Gloria Capelli
Rev.	Data emissione	Emissione	Revisione



 <b>Gea S.r.l.</b> Ricerca e documentazione Archeologica	  SEDE LEGALE: Via Roma, n. 48 29121 Piacenza UFFICI: Strada L. C. Farini, n.9 43121 Parma	<b>LAVORI:</b> <i>Emergenza Gas – Incremento di capacità di          rigassificazione (DL 17 Maggio 2022, n. 50)          FSRU Ravenna e Collegamento alla Rete          Nazionale Gasdotti.</i>
Soprintendenza Archeologia Belle Arti e Paesaggio per le province di Ravenna, Forlì-Cesena e Rimini	<b>REL-ARC-E-05010</b>	<b>FOGLIO:</b> Pagina 281 di 312

NUMERO	5
PROVINCIA	RAVENNA
COMUNE	RAVENNA
LOCALITA'	CASA MAZZOTTI
DENOMINAZIONE	
POSIZIONE (GPS)	
ALTITUDINE	
VINCOLI	
DESCRIZIONE	BASAMENTI FORMATO DA LASTRE DI MARMO ROSSO VERONESE, STRUTTURE MURARIE
TIPOLOGIA	
CRONOLOGIA	LOCALIZZAZIONE E DATAZIONE INCERTI
MODALITA' DI RINVENIMENTO	SONDAGGI
PROFONDITA' DI RINVENIMENTO	
ANNO DI RINVENIMENTO	PRIMI ANNI '60
BIBLIOGRAFIA	MANZELLI 2000, P. 196, N. 177
NOTE	Fuori pianta




REL-ARC-E-05010			
00	06/07/2022	Gloria Saccò	Gloria Capelli
Rev.	Data emissione	Emissione	Revisione

 <b>Gea S.r.l.</b> Ricerca e documentazione Archeologica	 	SEDE LEGALE: Via Roma, n. 48 29121 Piacenza UFFICI: Strada L. C. Farini, n.9 43121 Parma	<b>LAVORI:</b> <i>Emergenza Gas – Incremento di capacità di rigassificazione (DL 17 Maggio 2022, n. 50) FSRU Ravenna e Collegamento alla Rete Nazionale Gasdotti.</i>
Soprintendenza Archeologia Belle Arti e Paesaggio per le province di Ravenna, Forlì-Cesena e Rimini	<b>REL-ARC-E-05010</b>	<b>FOGLIO:</b> Pagina 282 di 312	

<b>NUMERO</b>	<b>6</b>
<b>PROVINCIA</b>	RAVENNA
<b>COMUNE</b>	RAVENNA
<b>LOCALITA'</b>	FOSSO GHIAIA
<b>DENOMINAZIONE</b>	
<b>POSIZIONE (GPS)</b>	
<b>ALTITUDINE</b>	
<b>VINCOLI</b>	
<b>DESCRIZIONE</b>	PORZIONE DI TRACCIATO STRADALE IDENTIFICATA COME LA VIA POPILIA
<b>TIPOLOGIA</b>	
<b>CRONOLOGIA</b>	ETÀ ROMANA
<b>MODALITA' DI RINVENIMENTO</b>	SAGGI ARCHEOLOGICI
<b>PROFONDITA' DI RINVENIMENTO</b>	-2,30/-2,60 M
<b>ANNO DI RINVENIMENTO</b>	2005-6
<b>BIBLIOGRAFIA</b>	ARCHIVIO RELAZIONI DI SCAVO SAER RAVENNA (RA), FASC. RAVENNA, LOC. CA' BIANCA, FOSSO GHIAIA-GRAMADORA
<b>NOTE</b>	Fuori pianta




REL-ARC-E-05010			
00	06/07/2022	Gloria Saccò	Gloria Capelli
Rev.	Data emissione	Emissione	Revisione



 <b>Gea S.r.l.</b> Ricerca e documentazione Archeologica	  SEDE LEGALE: Via Roma, n. 48 29121 Piacenza UFFICI: Strada L. C. Farini, n.9 43121 Parma	<b>LAVORI:</b> <i>Emergenza Gas – Incremento di capacità di rigassificazione (DL 17 Maggio 2022, n. 50) FSRU Ravenna e Collegamento alla Rete Nazionale Gasdotti.</i>
Soprintendenza Archeologia Belle Arti e Paesaggio per le province di Ravenna, Forlì-Cesena e Rimini	<b>REL-ARC-E-05010</b>	
		<b>FOGLIO:</b> Pagina 283 di 312

NUMERO	7
PROVINCIA	RAVENNA
COMUNE	RAVENNA
LOCALITA'	Via martiri 56, Madonna dell'Albero
DENOMINAZIONE	Asse stradale
POSIZIONE (GPS)	
ALTITUDINE	
VINCOLI	
DESCRIZIONE	Tracce di una strada lastricata in trachitiche che si snodava verso Port'Aurea sono state messe in relazione alla presenza della via Popilia (del 132 a.C.) che, provenendo da sud, conduceva al perimetro urbano di Ravenna.
TIPOLOGIA	
CRONOLOGIA	132 a.C.
MODALITA' DI RINVENIMENTO	Sondaggi a carotaggio continuo condotti da A. Roncuzzi e G. Cortesi
PROFONDITA' DI RINVENIMENTO	3,80 metri di profondità dal p.d.c.,
ANNO DI RINVENIMENTO	1963, 1965
BIBLIOGRAFIA	SAER, Arch. Pratiche Amministrative, Pos B/8, Ravenna Suburbio (N-Z), fasc. Ravenna, Bitrlum, relazione A. Roncuzzi (31 gennaio 1968); MANZELLI V., Ravenna, Roma 2000, n. 140, p. 165. SASSI B. 2019, Md003, 07/4/2015, scheda contenuta all'interno del RUE di Ravenna.




REL-ARC-E-05010			
00	06/07/2022	Gloria Saccò	Gloria Capelli
Rev.	Data emissione	Emissione	Revisione

 <p><b>Gea S.r.l.</b> Ricerca e documentazione Archeologica</p>	  <p>SEDE LEGALE: Via Roma, n. 48 29121 Piacenza UFFICI: Strada L. C. Farini, n.9 43121 Parma</p>	<p><b>LAVORI:</b> <i>Emergenza Gas – Incremento di capacità di rigassificazione (DL 17 Maggio 2022, n. 50) FSRU Ravenna e Collegamento alla Rete Nazionale Gasdotti.</i></p>
<p>Soprintendenza Archeologia Belle Arti e Paesaggio per le province di Ravenna, Forlì-Cesena e Rimini</p>	<p><b>REL-ARC-E-05010</b></p>	<p><b>FOGLIO:</b> Pagina 284 di 312</p>

NUMERO	8
PROVINCIA	RAVENNA
COMUNE	RAVENNA
LOCALITA'	MADONNA DELL'ALBERO, VIA 55 MARTIRI
DENOMINAZIONE	
POSIZIONE (GPS)	
ALTITUDINE	
VINCOLI	
DESCRIZIONE	EDIFICIO
TIPOLOGIA	
CRONOLOGIA	ETÀ ROMANA
MODALITA' DI RINVENIMENTO	RINVENIMENTO FORTUITO
PROFONDITA' DI RINVENIMENTO	2,70 M
ANNO DI RINVENIMENTO	1958
BIBLIOGRAFIA	AUGENTI 2011, P. 142, N. 40
NOTE	Fuori pianta


REL-ARC-E-05010			
00	06/07/2022	Gloria Saccò	Gloria Capelli
Rev.	Data emissione	Emissione	Revisione



 <b>Gea S.r.l.</b> Ricerca e documentazione Archeologica	  SEDE LEGALE: Via Roma, n. 48 29121 Piacenza UFFICI: Strada L. C. Farini, n.9 43121 Parma	<b>LAVORI:</b> <i>Emergenza Gas – Incremento di capacità di rigassificazione (DL 17 Maggio 2022, n. 50) FSRU Ravenna e Collegamento alla Rete Nazionale Gasdotti.</i>
Soprintendenza Archeologia Belle Arti e Paesaggio per le province di Ravenna, Forlì-Cesena e Rimini	<b>REL-ARC-E-05010</b>	<b>FOGLIO:</b> Pagina 285 di 312

<b>NUMERO</b>	<b>9</b>
<b>PROVINCIA</b>	RAVENNA
<b>COMUNE</b>	RAVENNA
<b>LOCALITA'</b>	CLASSE, VIA DISMANO
<b>DENOMINAZIONE</b>	
<b>POSIZIONE (GPS)</b>	
<b>ALTITUDINE</b>	
<b>VINCOLI</b>	
<b>DESCRIZIONE</b>	PONTE A TRE ARCHI COSTITUITO DA GRANDI BLOCCHI DI PIETRA (CD. PONS CANDIDIANI)
<b>TIPOLOGIA</b>	
<b>CRONOLOGIA</b>	ETÀ ROMANA
<b>MODALITA' DI RINVENIMENTO</b>	SONDAGGI E SCAVO ARCHEOLOGICO
<b>PROFONDITA' DI RINVENIMENTO</b>	1,30 M
<b>ANNO DI RINVENIMENTO</b>	1965
<b>BIBLIOGRAFIA</b>	AUGENTI 2011, P. 143, N. 44

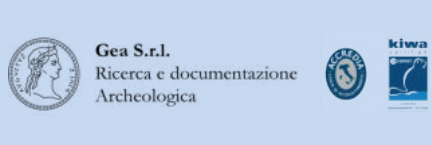
REL-ARC-E-05010			
00	06/07/2022	Gloria Saccò	Gloria Capelli
Rev.	Data emissione	Emissione	Revisione

 <b>Gea S.r.l.</b> Ricerca e documentazione Archeologica	SEDE LEGALE: Via Roma, n. 48 29121 Piacenza UFFICI: Strada L. C. Farini, n.9 43121 Parma	<b>LAVORI:</b> <i>Emergenza Gas – Incremento di capacità di rigassificazione (DL 17 Maggio 2022, n. 50) FSRU Ravenna e Collegamento alla Rete Nazionale Gasdotti.</i>
Soprintendenza Archeologia Belle Arti e Paesaggio per le province di Ravenna, Forlì-Cesena e Rimini	<b>REL-ARC-E-05010</b>	
		<b>FOGLIO:</b> Pagina 286 di 312

NUMERO	10
PROVINCIA	RAVENNA
COMUNE	RAVENNA
LOCALITA'	Via del metano, Sant'Alberto
DENOMINAZIONE	<p>I depositi indagati, sigillati da uno strato di torbe contenenti i resti di un canneto antico in perfetto stato di conservazione, sono riferibili alle murature di un esteso edificio di età romana tardorepubblicana-primo imperiale, di cui si sono riconosciuti e documentati i perimetrali di almeno 6 vani, orientati in senso N-S ed E-W. Le murature dell'edificio si estendono al di fuori dell'area di scavo e presumibilmente al di fuori dell'area di esproprio temporaneo del metanodotto. In particolare le murature si estendono in direzione sud, al di sotto dell'attuale area di pista veicoli del metanodotto. In direzione est ed ovest l'edificio sembra invece essere stato interamente documentato nella sua estensione originale.</p>
POSIZIONE (GPS)	
ALTITUDINE	+1 m s.l.m
VINCOLI	
DESCRIZIONE	Insediamento di età romana
TIPOLOGIA	Villa
CRONOLOGIA	età romana tardorepubblicana-primo imperiale
MODALITA' DI RINVENIMENTO	Assistenza archeologia in corso d'opera - Scavo archeologico stratigrafico
PROFONDITA' DI RINVENIMENTO	Profondità compresa fra i – 2,90 m e – 4 m dal p.d.c.
ANNO DI RINVENIMENTO	2021
BIBLIOGRAFIA	Archivio SABAP-Ra, Nota di Chiusura Sant'Alberto – 13743.
NOTE	A seguito della conclusione delle attività di scavo, il complesso è stato ricoperto e chiuso secondo le norme tecniche previste dalla Soprintendenza ABAP-Ra ed è stato possibile mettere in opera la condotta.




REL-ARC-E-05010			
00	06/07/2022	Gloria Saccò	Gloria Capelli
Rev.	Data emissione	Emissione	Revisione



	SEDE LEGALE: Via Roma, n. 48 29121 Piacenza UFFICI: Strada L. C. Farini, n.9 43121 Parma	LAVORI: <i>Emergenza Gas – Incremento di capacità di rigassificazione (DL 17 Maggio 2022, n. 50) FSRU Ravenna e Collegamento alla Rete Nazionale Gasdotti.</i>
Soprintendenza Archeologia Belle Arti e Paesaggio per le province di Ravenna, Forlì-Cesena e Rimini	<b>REL-ARC-E-05010</b>	FOGLIO: Pagina 287 di 312

NUMERO	11
PROVINCIA	RAVENNA
COMUNE	RAVENNA
LOCALITA'	FOSSO GHIAIA, CAVA CA' BIANCA
DENOMINAZIONE	
POSIZIONE (GPS)	
ALTITUDINE	
VINCOLI	
DESCRIZIONE	RESTI DI UNA PALIZZATA LIGNEA PERTINENTE ALLA FONDAZIONE DI UN PONTE DELLA PROBABILE VIA POPILIA
TIPOLOGIA	
CRONOLOGIA	ETÀ ROMANA
MODALITA' DI RINVENIMENTO	INDAGINI ARCHEOLOGICHE SUBACQUEE
PROFONDITA' DI RINVENIMENTO	
ANNO DI RINVENIMENTO	2007
BIBLIOGRAFIA	ARCHIVIO RELAZIONI DI SCAVO SAER RAVENNA (RA), FASC. RAVENNA, LOC. CA' BIANCA, FOSSO GHIAIA




REL-ARC-E-05010			
00	06/07/2022	Gloria Saccò	Gloria Capelli
Rev.	Data emissione	Emissione	Revisione

 <b>Gea S.r.l.</b> Ricerca e documentazione Archeologica	 	SEDE LEGALE: Via Roma, n. 48 29121 Piacenza UFFICI: Strada L. C. Farini, n.9 43121 Parma	<b>LAVORI:</b> <i>Emergenza Gas – Incremento di capacità di rigassificazione (DL 17 Maggio 2022, n. 50) FSRU Ravenna e Collegamento alla Rete Nazionale Gasdotti.</i>
Soprintendenza Archeologia Belle Arti e Paesaggio per le province di Ravenna, Forlì-Cesena e Rimini	<b>REL-ARC-E-05010</b>	<b>FOGLIO:</b> Pagina 288 di 312	

<b>NUMERO</b>	<b>12</b>
<b>PROVINCIA</b>	RAVENNA
<b>COMUNE</b>	RAVENNA
<b>LOCALITA'</b>	CA' BIANCA
<b>DENOMINAZIONE</b>	
<b>POSIZIONE (GPS)</b>	
<b>ALTITUDINE</b>	
<b>VINCOLI</b>	
<b>DESCRIZIONE</b>	VESPAIO IN FRAMMENTI DI LATERIZIO
<b>TIPOLOGIA</b>	
<b>CRONOLOGIA</b>	ETÀ ROMANA
<b>MODALITA' DI RINVENIMENTO</b>	SAGGIO ARCHEOLOGICO
<b>PROFONDITA' DI RINVENIMENTO</b>	-0,90 M
<b>ANNO DI RINVENIMENTO</b>	2010
<b>BIBLIOGRAFIA</b>	




REL-ARC-E-05010			
00	06/07/2022	Gloria Saccò	Gloria Capelli
Rev.	Data emissione	Emissione	Revisione



 <b>Gea S.r.l.</b> Ricerca e documentazione Archeologica	  SEDE LEGALE: Via Roma, n. 48 29121 Piacenza UFFICI: Strada L. C. Farini, n.9 43121 Parma	<b>LAVORI:</b> <i>Emergenza Gas – Incremento di capacità di rigassificazione (DL 17 Maggio 2022, n. 50) FSRU Ravenna e Collegamento alla Rete Nazionale Gasdotti.</i>
Soprintendenza Archeologia Belle Arti e Paesaggio per le province di Ravenna, Forlì-Cesena e Rimini	<b>REL-ARC-E-05010</b>	<b>FOGLIO:</b> Pagina 289 di 312

<b>NUMERO</b>	<b>13</b>
<b>PROVINCIA</b>	RAVENNA
<b>COMUNE</b>	RAVENNA
<b>LOCALITA'</b>	CA' BIANCA
<b>DENOMINAZIONE</b>	
<b>POSIZIONE (GPS)</b>	
<b>ALTITUDINE</b>	
<b>VINCOLI</b>	
<b>DESCRIZIONE</b>	TRACCIATO STRADALE
<b>TIPOLOGIA</b>	
<b>CRONOLOGIA</b>	ETÀ ROMANA
<b>MODALITA' DI RINVENIMENTO</b>	SAGGIO ARCHEOLOGICO
<b>PROFONDITA' DI RINVENIMENTO</b>	-1,50 M
<b>ANNO DI RINVENIMENTO</b>	2010
<b>BIBLIOGRAFIA</b>	ARCHIVIO RELAZIONI DI SCAVO SAER RAVENNA (RA), FASC. RAVENNA, "COLLEGAMENTO ALL'IMPIANTO DI POTABILIZZAZIONE (NIP) DELLA ZONA BASSETTE (TRATTO C), P. 5




REL-ARC-E-05010			
00	06/07/2022	Gloria Saccò	Gloria Capelli
Rev.	Data emissione	Emissione	Revisione

 <b>Gea S.r.l.</b> Ricerca e documentazione Archeologica	  SEDE LEGALE: Via Roma, n. 48 29121 Piacenza UFFICI: Strada L. C. Farini, n.9 43121 Parma	<b>LAVORI:</b> <i>Emergenza Gas – Incremento di capacità di rigassificazione (DL 17 Maggio 2022, n. 50) FSRU Ravenna e Collegamento alla Rete Nazionale Gasdotti.</i>
Soprintendenza Archeologia Belle Arti e Paesaggio per le province di Ravenna, Forlì-Cesena e Rimini	<b>REL-ARC-E-05010</b>	<b>FOGLIO:</b> Pagina 290 di 312

<b>NUMERO</b>	<b>14</b>
<b>PROVINCIA</b>	RAVENNA
<b>COMUNE</b>	RAVENNA
<b>LOCALITA'</b>	CA' BIANCA
<b>DENOMINAZIONE</b>	
<b>POSIZIONE (GPS)</b>	
<b>ALTITUDINE</b>	
<b>VINCOLI</b>	
<b>DESCRIZIONE</b>	"CAMMINAMENTO" E PICCOLA STRUTTURA
<b>TIPOLOGIA</b>	
<b>CRONOLOGIA</b>	ETÀ ROMANA
<b>MODALITA' DI RINVENIMENTO</b>	SONDAGGI ARCHEOLOGICI
<b>PROFONDITA' DI RINVENIMENTO</b>	-1,40 M
<b>ANNO DI RINVENIMENTO</b>	2005/2006,2010
<b>BIBLIOGRAFIA</b>	ARCHIVIO RELAZIONI DI SCAVO SAER RAVENNA (RA), FASC. RAVENNA, "COLLEGAMENTO ALL'IMPIANTO DI POTABILIZZAZIONE (NIP) DELLA ZONA BASSETTE (TRATTO C), PP. 15-16; ARCHIVIO RELAZIONI DI SCAVO SAER RAVENNA (RA), FASC. RAVENNA, LOC. CA' BIANCA, FOSSO GHIAIA-GRAMADORA




REL-ARC-E-05010			
00	06/07/2022	Gloria Saccò	Gloria Capelli
Rev.	Data emissione	Emissione	Revisione



 <b>Gea S.r.l.</b> Ricerca e documentazione Archeologica	  SEDE LEGALE: Via Roma, n. 48 29121 Piacenza UFFICI: Strada L. C. Farini, n.9 43121 Parma	<b>LAVORI:</b> <i>Emergenza Gas – Incremento di capacità di          rigassificazione (DL 17 Maggio 2022, n. 50)          FSRU Ravenna e Collegamento alla Rete          Nazionale Gasdotti.</i>
Soprintendenza Archeologia Belle Arti e Paesaggio per le province di Ravenna, Forlì-Cesena e Rimini	<b>REL-ARC-E-05010</b>	<b>FOGLIO:</b> Pagina 291 di 312

<b>NUMERO</b>	<b>15</b>
<b>PROVINCIA</b>	RAVENNA
<b>COMUNE</b>	RAVENNA
<b>LOCALITA'</b>	CA' BIANCA
<b>DENOMINAZIONE</b>	
<b>POSIZIONE (GPS)</b>	
<b>ALTITUDINE</b>	
<b>VINCOLI</b>	
<b>DESCRIZIONE</b>	NECROPOLI COSTITUITA DA 8 SEPOLTURE
<b>TIPOLOGIA</b>	
<b>CRONOLOGIA</b>	ETÀ ROMANA
<b>MODALITA' DI RINVENIMENTO</b>	SONDAGGIO ARCHEOLOGICO
<b>PROFONDITA' DI RINVENIMENTO</b>	-2 M
<b>ANNO DI RINVENIMENTO</b>	2010
<b>BIBLIOGRAFIA</b>	ARCHIVIO RELAZIONI DI SCAVO SAER RAVENNA (RA), FASC. RAVENNA, "COLLEGAMENTO ALL'IMPIANTO DI POTABILIZZAZIONE (NIP) DELLA ZONA BASSETTE (TRATTO C), PP 9 E SS; FASC. RAVENNA, LOC. CA' BIANCA, FOSSO GHIAIA-GRAMADORA




REL-ARC-E-05010			
00	06/07/2022	Gloria Saccò	Gloria Capelli
Rev.	Data emissione	Emissione	Revisione

 <p><b>Gea S.r.l.</b> Ricerca e documentazione Archeologica</p>	  <p>SEDE LEGALE: Via Roma, n. 48 29121 Piacenza UFFICI: Strada L. C. Farini, n.9 43121 Parma</p>	<p><b>LAVORI:</b> <i>Emergenza Gas – Incremento di capacità di rigassificazione (DL 17 Maggio 2022, n. 50) FSRU Ravenna e Collegamento alla Rete Nazionale Gasdotti.</i></p>
<p>Soprintendenza Archeologia Belle Arti e Paesaggio per le province di Ravenna, Forlì-Cesena e Rimini</p>	<p><b>REL-ARC-E-05010</b></p>	<p><b>FOGLIO:</b> Pagina 292 di 312</p>

NUMERO	16
PROVINCIA	RAVENNA
COMUNE	RAVENNA
LOCALITA'	CA' BIANCA
DENOMINAZIONE	
POSIZIONE (GPS)	
ALTITUDINE	
VINCOLI	
DESCRIZIONE	2 SEPOLTURE
TIPOLOGIA	
CRONOLOGIA	ETÀ ROMANA
MODALITA' DI RINVENIMENTO	SONDAGGIO ARCHEOLOGICO
PROFONDITA' DI RINVENIMENTO	-1,10 M
ANNO DI RINVENIMENTO	2010
BIBLIOGRAFIA	ARCHIVIO RELAZIONI DI SCAVO SAER RAVENNA (RA), FASC. RAVENNA, "COLLEGAMENTO ALL'IMPIANTO DI POTABILIZZAZIONE (NIP) DELLA ZONA BASSETTE (TRATTO C), PP. 8-9


REL-ARC-E-05010			
00	06/07/2022	Gloria Saccò	Gloria Capelli
Rev.	Data emissione	Emissione	Revisione



 <p><b>Gea S.r.l.</b> Ricerca e documentazione Archeologica</p>	  <p>SEDE LEGALE: Via Roma, n. 48 29121 Piacenza UFFICI: Strada L. C. Farini, n.9 43121 Parma</p>	<p><b>LAVORI:</b> <i>Emergenza Gas – Incremento di capacità di rigassificazione (DL 17 Maggio 2022, n. 50) FSRU Ravenna e Collegamento alla Rete Nazionale Gasdotti.</i></p>
<p>Soprintendenza Archeologia Belle Arti e Paesaggio per le province di Ravenna, Forlì-Cesena e Rimini</p>	<p><b>REL-ARC-E-05010</b></p>	<p><b>FOGLIO:</b> Pagina 293 di 312</p>

NUMERO	17
PROVINCIA	RAVENNA
COMUNE	RAVENNA
LOCALITA'	CA' BIANCA
DENOMINAZIONE	
POSIZIONE (GPS)	
ALTITUDINE	
VINCOLI	
DESCRIZIONE	LACERTI DI FONDAZIONE DI EDIFICIO
TIPOLOGIA	
CRONOLOGIA	ETÀ ROMANA
MODALITA' DI RINVENIMENTO	SAGGIO ARCHEOLOGICO
PROFONDITA' DI RINVENIMENTO	
ANNO DI RINVENIMENTO	2010
BIBLIOGRAFIA	ARCHIVIO RELAZIONI DI SCAVO SAER RAVENNA (RA), FASC. RAVENNA, "COLLEGAMENTO ALL'IMPIANTO DI POTABILIZZAZIONE (NIP) DELLA ZONA BASSETTE (TRATTO C), P. 29




REL-ARC-E-05010			
00	06/07/2022	Gloria Saccò	Gloria Capelli
Rev.	Data emissione	Emissione	Revisione

 <b>Gea S.r.l.</b> Ricerca e documentazione Archeologica	SEDE LEGALE: Via Roma, n. 48 29121 Piacenza UFFICI: Strada L. C. Farini, n.9 43121 Parma	<b>LAVORI:</b> <i>Emergenza Gas – Incremento di capacità di rigassificazione (DL 17 Maggio 2022, n. 50) FSRU Ravenna e Collegamento alla Rete Nazionale Gasdotti.</i>
Soprintendenza Archeologia Belle Arti e Paesaggio per le province di Ravenna, Forlì-Cesena e Rimini	<b>REL-ARC-E-05010</b>	
		<b>FOGLIO:</b> Pagina 294 di 312

NUMERO	18
PROVINCIA	RAVENNA
COMUNE	RAVENNA
LOCALITA'	CA' BIANCA
DENOMINAZIONE	
POSIZIONE (GPS)	
ALTITUDINE	
VINCOLI	
DESCRIZIONE	SOTTOFONDO STRADALE
TIPOLOGIA	
CRONOLOGIA	ETÀ TARDO ANTICA O ALTO MEDIEVALE
MODALITA' DI RINVENIMENTO	SAGGIO ARCHEOLOGICO
PROFONDITA' DI RINVENIMENTO	-1,90 M
ANNO DI RINVENIMENTO	2010
BIBLIOGRAFIA	ARCHIVIO RELAZIONI DI SCAVO SAER RAVENNA (RA), FASC. RAVENNA, "COLLEGAMENTO ALL'IMPIANTO DI POTABILIZZAZIONE (NIP) DELLA ZONA BASSETTE (TRATTO C), P. 17; P.19 ARCHIVIO RELAZIONI DI SCAVO SAER RAVENNA (RA), FASC. RAVENNA, LOC. CA' BIANCA, FOSSO GHIAIA-GRAMADORA




REL-ARC-E-05010			
00	06/07/2022	Gloria Saccò	Gloria Capelli
Rev.	Data emissione	Emissione	Revisione



 <b>Gea S.r.l.</b> Ricerca e documentazione Archeologica	 	SEDE LEGALE: Via Roma, n. 48 29121 Piacenza UFFICI: Strada L. C. Farini, n.9 43121 Parma	<b>LAVORI:</b> <i>Emergenza Gas – Incremento di capacità di rigassificazione (DL 17 Maggio 2022, n. 50) FSRU Ravenna e Collegamento alla Rete Nazionale Gasdotti.</i>
Soprintendenza Archeologia Belle Arti e Paesaggio per le province di Ravenna, Forlì-Cesena e Rimini	<b>REL-ARC-E-05010</b>	<b>FOGLIO:</b> Pagina 295 di 312	

<b>NUMERO</b>	<b>19</b>
<b>PROVINCIA</b>	RAVENNA
<b>COMUNE</b>	RAVENNA
<b>LOCALITA'</b>	CLASSE, VIA ROMEA SUD, CA' BIANCA
<b>DENOMINAZIONE</b>	
<b>POSIZIONE (GPS)</b>	
<b>ALTITUDINE</b>	
<b>VINCOLI</b>	
<b>DESCRIZIONE</b>	BASILICA
<b>TIPOLOGIA</b>	
<b>CRONOLOGIA</b>	FINE V - VI SEC.
<b>MODALITA' DI RINVENIMENTO</b>	SONDAGGI E SCAVI PARZIALI
<b>PROFONDITA' DI RINVENIMENTO</b>	
<b>ANNO DI RINVENIMENTO</b>	1965, 1968
<b>BIBLIOGRAFIA</b>	DAVID 2011; AUGENTI 2011, P. 96, N.3; Archeo database dell'Emilia Romagna 3301.




REL-ARC-E-05010			
00	06/07/2022	Gloria Saccò	Gloria Capelli
Rev.	Data emissione	Emissione	Revisione

 <b>Gea S.r.l.</b> Ricerca e documentazione Archeologica	  SEDE LEGALE: Via Roma, n. 48 29121 Piacenza UFFICI: Strada L. C. Farini, n.9 43121 Parma	<b>LAVORI:</b> <i>Emergenza Gas – Incremento di capacità di rigassificazione (DL 17 Maggio 2022, n. 50) FSRU Ravenna e Collegamento alla Rete Nazionale Gasdotti.</i>
Soprintendenza Archeologia Belle Arti e Paesaggio per le province di Ravenna, Forlì-Cesena e Rimini	<b>REL-ARC-E-05010</b>	<b>FOGLIO:</b> Pagina 296 di 312

NUMERO	20
PROVINCIA	RAVENNA
COMUNE	RAVENNA
LOCALITA'	CLASSE
DENOMINAZIONE	
POSIZIONE (GPS)	
ALTITUDINE	
VINCOLI	
DESCRIZIONE	BASILICA DI SANT'APOLLINARE IN CLASSE, NECROPOLI PERTINENTE ALLA BASILICA
TIPOLOGIA	
CRONOLOGIA	ETÀ TARDOANTICA (AREA CIMITERIALE), VI SEC. (FONDAZIONE BASILICA)
MODALITA' DI RINVENIMENTO	RINVENIMENTO FORTUITO, SCAVO ARCHEOLOGICO
PROFONDITA' DI RINVENIMENTO	2 M (NECROPOLI)
ANNO DI RINVENIMENTO	1909, 1914, 1949, 1953, 1968, 1976
BIBLIOGRAFIA	MANZELLI 2000, P. 170, N. 147; AUGENTI 2011, P. 96, N. 4
NOTE	Fuori pianta




REL-ARC-E-05010			
00	06/07/2022	Gloria Saccò	Gloria Capelli
Rev.	Data emissione	Emissione	Revisione



 <b>Gea S.r.l.</b> Ricerca e documentazione Archeologica	  SEDE LEGALE: Via Roma, n. 48 29121 Piacenza UFFICI: Strada L. C. Farini, n.9 43121 Parma	<b>LAVORI:</b> <i>Emergenza Gas – Incremento di capacità di          rigassificazione (DL 17 Maggio 2022, n. 50)          FSRU Ravenna e Collegamento alla Rete          Nazionale Gasdotti.</i>
Soprintendenza Archeologia Belle Arti e Paesaggio per le province di Ravenna, Forlì-Cesena e Rimini	<b>REL-ARC-E-05010</b>	<b>FOGLIO:</b> Pagina 297 di 312

NUMERO	21
PROVINCIA	RAVENNA
COMUNE	RAVENNA
LOCALITA'	CLASSE, VIA CLASSICANA, PROPRIETÀ LIVERANI
DENOMINAZIONE	
POSIZIONE (GPS)	
ALTITUDINE	
VINCOLI	
DESCRIZIONE	DUE FOSSATI E DEPOSITO DI ETÀ MEDIEVALE.
TIPOLOGIA	
CRONOLOGIA	ETÀ MEDIEVALE
MODALITA' DI RINVENIMENTO	CONTROLLO ARCHEOLOGICO IN CORSO D'OPERA
PROFONDITA' DI RINVENIMENTO	PROFONDITÀ MASSIMA 3,60 M CA.
ANNO DI RINVENIMENTO	1997
BIBLIOGRAFIA	AUGENTI 2011, P. 145. N. 48
NOTE	Fuori tavola




REL-ARC-E-05010			
00	06/07/2022	Gloria Saccò	Gloria Capelli
Rev.	Data emissione	Emissione	Revisione

 <b>Gea S.r.l.</b> Ricerca e documentazione Archeologica	  SEDE LEGALE: Via Roma, n. 48 29121 Piacenza UFFICI: Strada L. C. Farini, n.9 43121 Parma	<b>LAVORI:</b> <i>Emergenza Gas – Incremento di capacità di rigassificazione (DL 17 Maggio 2022, n. 50) FSRU Ravenna e Collegamento alla Rete Nazionale Gasdotti.</i>
Soprintendenza Archeologia Belle Arti e Paesaggio per le province di Ravenna, Forlì-Cesena e Rimini	<b>REL-ARC-E-05010</b>	<b>FOGLIO:</b> Pagina 298 di 312

<b>NUMERO</b>	<b>22</b>
<b>PROVINCIA</b>	RAVENNA
<b>COMUNE</b>	RAVENNA
<b>LOCALITA'</b>	CLASSE, VIA ROMEA VECCHIA
<b>DENOMINAZIONE</b>	Ponte medievale
<b>POSIZIONE (GPS)</b>	
<b>ALTITUDINE</b>	-0.40 m dal piano di campagna attuale
<b>VINCOLI</b>	.
<b>DESCRIZIONE</b>	Presso la vecchia via Romea, a 1 km di distanza da sant'Apollinare in Classe, fu messo in luce a poca profondità il Ponte della Pietra (più propriamente detto di Pietro). Il ponte era costruito con materiali lapidei di reimpiego, provenienti da edifici classicani di età romana.
<b>TIPOLOGIA</b>	Infrastruttura viaria - Ponte
<b>CRONOLOGIA</b>	IX-X sec. D.C
<b>MODALITA' DI RINVENIMENTO</b>	Rinvenimento fortuito, notizie storiche
<b>PROFONDITA' DI RINVENIMENTO</b>	-0.40 m
<b>ANNO DI RINVENIMENTO</b>	1885-1996
<b>BIBLIOGRAFIA</b>	MANZELLI 2000, PP.166-168; N. 143, AUGENTI 2011, PP. 131-2, N. 23, ArcheoDatabase dell'Emilia Romagna, sito n. 2821




REL-ARC-E-05010			
00	06/07/2022	Gloria Saccò	Gloria Capelli
Rev.	Data emissione	Emissione	Revisione



 <p><b>Gea S.r.l.</b> Ricerca e documentazione Archeologica</p>  	SEDE LEGALE: Via Roma, n. 48 29121 Piacenza UFFICI: Strada L. C. Farini, n.9 43121 Parma	LAVORI: <i><b>Emergenza Gas – Incremento di capacità di rigassificazione (DL 17 Maggio 2022, n. 50) FSRU Ravenna e Collegamento alla Rete Nazionale Gasdotti.</b></i>
Soprintendenza Archeologia Belle Arti e Paesaggio per le province di Ravenna, Forlì-Cesena e Rimini	<b>REL-ARC-E-05010</b>	FOGLIO: Pagina 299 di 312

NUMERO	23
PROVINCIA	RAVENNA
COMUNE	RAVENNA
LOCALITA'	VIA DELLA SACCA, PINETA DI CLASSE
DENOMINAZIONE	
POSIZIONE (GPS)	
ALTITUDINE	
VINCOLI	
DESCRIZIONE	LA TORRAZZA O LA TORRACCIA
TIPOLOGIA	
CRONOLOGIA	XVII SEC.
MODALITA' DI RINVENIMENTO	
PROFONDITA' DI RINVENIMENTO	
ANNO DI RINVENIMENTO	
BIBLIOGRAFIA	BOSCHI 2011A, P. 210




REL-ARC-E-05010			
00	06/07/2022	Gloria Saccò	Gloria Capelli
Rev.	Data emissione	Emissione	Revisione

 <p><b>Gea S.r.l.</b> Ricerca e documentazione Archeologica</p>	  <p>SEDE LEGALE: Via Roma, n. 48 29121 Piacenza UFFICI: Strada L. C. Farini, n.9 43121 Parma</p>	<p><b>LAVORI:</b> <i>Emergenza Gas – Incremento di capacità di rigassificazione (DL 17 Maggio 2022, n. 50) FSRU Ravenna e Collegamento alla Rete Nazionale Gasdotti.</i></p>
<p>Soprintendenza Archeologia Belle Arti e Paesaggio per le province di Ravenna, Forlì-Cesena e Rimini</p>	<p><b>REL-ARC-E-05010</b></p>	<p><b>FOGLIO:</b> Pagina 300 di 312</p>

NUMERO	24
PROVINCIA	RAVENNA
COMUNE	RAVENNA
LOCALITA'	VIA DEL METANO, SANT'ALBERTO
DENOMINAZIONE	Recupero imbarcazione
POSIZIONE (GPS)	
ALTITUDINE	
VINCOLI	Lo scavo archeologico ha esaurito le necessità di tutela.
DESCRIZIONE	Lungo il tracciato del metanodotto SNAM Rete Gas Collegamento Ravenna Mare – Ravenna Terra DN 650 (26") – 75 bar, alla progressiva 16.211 km, nel corso delle attività di assistenza archeologica. a fondo trincea è stata intercettata e intaccata dalla benna una serie di elementi lignei a quota di circa - 2,8 m rispetto all'attuale piano di calpestio (quota assoluta p.d.c.: + 1 m s.l.m.); Gli elementi lignei si potevano ben presto interpretare come appartenenti ad una imbarcazione a fondo piatto adagiata sullo strato nero di torbe che costituiva il fondo della trincea
TIPOLOGIA	
CRONOLOGIA	In mancanza di indicatori precisi quali ceramica o altri oggetti di cultura materiale significativi, si propone così, in via del tutto ipotetica, una datazione compresa fra l'età tardoantica e quella primo-rinascimentale.
MODALITA' DI RINVENIMENTO	Assistenza archeologica in corso d'opera
PROFONDITA' DI RINVENIMENTO	2.8 m
ANNO DI RINVENIMENTO	2021
BIBLIOGRAFIA	Archivio SABAP-RA, Relazione preliminare imbarcazione PK 313.




REL-ARC-E-05010			
00	06/07/2022	Gloria Saccò	Gloria Capelli
Rev.	Data emissione	Emissione	Revisione



 <b>Gea S.r.l.</b> Ricerca e documentazione Archeologica	  SEDE LEGALE: Via Roma, n. 48 29121 Piacenza UFFICI: Strada L. C. Farini, n.9 43121 Parma	<b>LAVORI:</b> <i>Emergenza Gas – Incremento di capacità di          rigassificazione (DL 17 Maggio 2022, n. 50)          FSRU Ravenna e Collegamento alla Rete          Nazionale Gasdotti.</i>
Soprintendenza Archeologia Belle Arti e Paesaggio per le province di Ravenna, Forlì-Cesena e Rimini	<b>REL-ARC-E-05010</b>	<b>FOGLIO:</b> Pagina 301 di 312

<b>NUMERO</b>	<b>25</b>
<b>PROVINCIA</b>	RAVENNA
<b>COMUNE</b>	RAVENNA
<b>LOCALITA'</b>	Villa Corradini, Madonna dell'Albero
<b>DENOMINAZIONE</b>	Area di affioramento di materiale mobile
<b>POSIZIONE (GPS)</b>	N 4919866,5388 E 1754117,243
<b>ALTITUDINE</b>	3,95 m s.l.m.
<b>VINCOLI</b>	.
<b>DESCRIZIONE</b>	Lungo il tracciato dell'opera denominata "Lavori di miglioramento del collegamento tra SS16 e SS309" è stato riconosciuto un affioramento di frammenti laterizi di piccole e medie dimensioni, in prossimità dello scolo Consortile rinvenuti alcuni frammenti di grandi dimensioni (dimensioni mattine X x 14 x 5,5 cm), scarsissimi frammenti ceramica invetriata marrone da cucina /mensa di piccole dimensioni
<b>TIPOLOGIA</b>	Possibile off site legato agli edifici di Villa Corradini.
<b>CRONOLOGIA</b>	età rinascimentale/moderna.
<b>MODALITA' DI RINVENIMENTO</b>	Ricognizioni di superficie
<b>PROFONDITA' DI RINVENIMENTO</b>	superficiale
<b>ANNO DI RINVENIMENTO</b>	2020
<b>BIBLIOGRAFIA</b>	Archivio SABAP-RA, VIARCH ANAS "Lavori di miglioramento del collegamento tra SS16 e SS309", UR 6.




REL-ARC-E-05010			
00	06/07/2022	Gloria Saccò	Gloria Capelli
Rev.	Data emissione	Emissione	Revisione

 <b>Gea S.r.l.</b> Ricerca e documentazione Archeologica	  SEDE LEGALE: Via Roma, n. 48 29121 Piacenza UFFICI: Strada L. C. Farini, n.9 43121 Parma	<b>LAVORI:</b> <i>Emergenza Gas – Incremento di capacità di          rigassificazione (DL 17 Maggio 2022, n. 50)          FSRU Ravenna e Collegamento alla Rete          Nazionale Gasdotti.</i>
Soprintendenza Archeologia Belle Arti e Paesaggio per le province di Ravenna, Forlì-Cesena e Rimini	<b>REL-ARC-E-05010</b>	<b>FOGLIO:</b> Pagina 302 di 312

<b>NUMERO</b>	<b>26</b>
<b>PROVINCIA</b>	RAVENNA
<b>COMUNE</b>	RAVENNA
<b>LOCALITA'</b>	tra Vicolo Vecchio e Via Cella, Madonna dell'Albero
<b>DENOMINAZIONE</b>	Area di affioramento di materiale mobile
<b>POSIZIONE (GPS)</b>	N 4919221,8275 E 1755119,6537
<b>ALTITUDINE</b>	2,26 m s.l.m.
<b>VINCOLI</b>	.
<b>DESCRIZIONE</b>	Lungo il tracciato dell'opera denominata "Lavori di miglioramento del collegamento tra SS16 e SS309" è stato riconosciuto un affioramento di frammenti laterizi di piccole e medie dimensioni, scarsi frammenti ceramica invetriata marrone da cucina /mensa (tra cui 1 ansa) di piccole e medie dimensioni e ceramica smaltata bianca
<b>TIPOLOGIA</b>	Probabile off site ad un edificio storico nelle vicinanze o materiale portato da altro sito.
<b>CRONOLOGIA</b>	età rinascimentale/moderna.
<b>MODALITA' DI RINVENIMENTO</b>	Ricognizione di superficie.
<b>PROFONDITA' DI RINVENIMENTO</b>	superficiale
<b>ANNO DI RINVENIMENTO</b>	2020
<b>BIBLIOGRAFIA</b>	Archivio SABAP-RA, VIARCH ANAS "Lavori di miglioramento del collegamento tra SS16 e SS309", U.R. 8.


REL-ARC-E-05010			
00	06/07/2022	Gloria Saccò	Gloria Capelli
Rev.	Data emissione	Emissione	Revisione



 <p><b>Gea S.r.l.</b> Ricerca e documentazione Archeologica</p>  	<p>SEDE LEGALE: Via Roma, n. 48 29121 Piacenza UFFICI: Strada L. C. Farini, n.9 43121 Parma</p>	<p><b>LAVORI:</b> <i>Emergenza Gas – Incremento di capacità di rigassificazione (DL 17 Maggio 2022, n. 50) FSRU Ravenna e Collegamento alla Rete Nazionale Gasdotti.</i></p>
<p>Soprintendenza Archeologia Belle Arti e Paesaggio per le province di Ravenna, Forlì-Cesena e Rimini</p>	<p><b>REL-ARC-E-05010</b></p>	<p><b>FOGLIO:</b> Pagina 303 di 312</p>

NUMERO	27
PROVINCIA	RAVENNA
COMUNE	RAVENNA
LOCALITA'	Lungomare Colombo, Bagno Pelò, Punta Marina
DENOMINAZIONE	Ancora di nave di età moderna
POSIZIONE (GPS)	
ALTITUDINE	-4 m di profondità
VINCOLI	.
DESCRIZIONE	A circa 300 dalla costa, su segnalazione del Sig. A. Casadei, il Gruppo archeologico ravennate ha recuperato un'ancora di nave.
TIPOLOGIA	Infrastruttura viaria - Ponte
CRONOLOGIA	Età moderna
MODALITA' DI RINVENIMENTO	Rinvenimento fortuito
PROFONDITA' DI RINVENIMENTO	-4 m
ANNO DI RINVENIMENTO	2006
BIBLIOGRAFIA	ArcheoDatabase dell'Emilia Romagna, sito n. 3306; carta delle potenzialità archeologiche del territorio comunale, p. 72, ID. PM001.

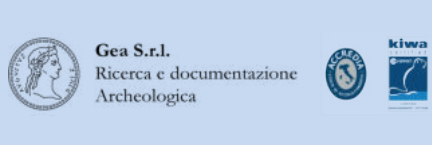
REL-ARC-E-05010			
00	06/07/2022	Gloria Saccò	Gloria Capelli
Rev.	Data emissione	Emissione	Revisione

 <b>Gea S.r.l.</b> Ricerca e documentazione Archeologica	SEDE LEGALE: Via Roma, n. 48 29121 Piacenza UFFICI: Strada L. C. Farini, n.9 43121 Parma	<b>LAVORI:</b> <i>Emergenza Gas – Incremento di capacità di rigassificazione (DL 17 Maggio 2022, n. 50) FSRU Ravenna e Collegamento alla Rete Nazionale Gasdotti.</i>
Soprintendenza Archeologia Belle Arti e Paesaggio per le province di Ravenna, Forlì-Cesena e Rimini	<b>REL-ARC-E-05010</b>	
		<b>FOGLIO:</b> Pagina 304 di 312

NUMERO	28
PROVINCIA	RAVENNA
COMUNE	RAVENNA
LOCALITA'	Scolo Arcobologna, Madonna dell'Albero
DENOMINAZIONE	Sondaggi di archeologia preventiva-esito negativo
POSIZIONE (GPS)	
ALTITUDINE	
VINCOLI	.
DESCRIZIONE	<p>Lungo il tracciato della variante stradale e idrica della zona, che prevede un nuovo tracciato stradale diretto da via Cella a via Henry Matisse ed una modifica dello scolo Arcabologna, sono state scavate 18 trincee di archeologia preventive.</p> <p>Le trincee sono state scavate lungo questo tracciato, orientate nord-sud, per una profondità massima di 1,5 m dal piano di campagna. I sondaggi non hanno rilevato tracce di antropizzazione, sono stati documentati solo livelli di natura alluvionale.</p> <p>Nell'area ovest sono stati documentate due canalette orientate est-ovest, immediatamente al di sotto rispetto allo strato arativo, riferibili ad età moderna.</p>
TIPOLOGIA	Tracce di canali moderni.
CRONOLOGIA	Età moderna -contemporanea
MODALITA' DI RINVENIMENTO	Sondaggi di archeologia preventiva.
PROFONDITA' DI RINVENIMENTO	Prof. Max indagata -1,50 m
ANNO DI RINVENIMENTO	2019
BIBLIOGRAFIA	Archivio SABAP-RA, "Sondaggi archeologici preventive effettuati a Ravenna, loc. Madonna dell'albero, nell'ambito del progetto di realizzazione nel settore Ovest dell'abitato della nuova viabilità di circuitazione e del nuovo tracciato dello scolo Arcabologna"; WebGis Archeo Database dell'Emilia Romagna n. 3711, VIARCH ANAS "Lavori di miglioramento del collegamento tra SS16 e SS309", U.R. 8.




REL-ARC-E-05010			
00	06/07/2022	Gloria Saccò	Gloria Capelli
Rev.	Data emissione	Emissione	Revisione



	SEDE LEGALE: Via Roma, n. 48 29121 Piacenza UFFICI: Strada L. C. Farini, n.9 43121 Parma	LAVORI: <i>Emergenza Gas – Incremento di capacità di rigassificazione (DL 17 Maggio 2022, n. 50) FSRU Ravenna e Collegamento alla Rete Nazionale Gasdotti.</i>
Soprintendenza Archeologia Belle Arti e Paesaggio per le province di Ravenna, Forlì-Cesena e Rimini	<b>REL-ARC-E-05010</b>	FOGLIO: Pagina 305 di 312

NUMERO	29
PROVINCIA	RAVENNA
COMUNE	RAVENNA
LOCALITA'	Via Romea Vecchia, Classe
DENOMINAZIONE	Ponte medievale
POSIZIONE (GPS)	
ALTITUDINE	-0.40 m dal piano di campagna attuale
VINCOLI	.
DESCRIZIONE	Presso la vecchia via Romea, a 1 km di distanza da sant'Apollinare in Classe, fu messo in luce a poca profondità il Ponte della Pietra (più propriamente detto di Pietro). Il ponte era costruito con materiali lapidei di reimpiego, provenienti da edifici classicanti di età romana.
TIPOLOGIA	Infrastruttura viaria - Ponte
CRONOLOGIA	IX-X sec. D.C
MODALITA' DI RINVENIMENTO	Rinvenimento fortuito, notizie storiche
PROFONDITA' DI RINVENIMENTO	-0.40 m
ANNO DI RINVENIMENTO	1885-1996
BIBLIOGRAFIA	ArcheoDatabase dell'Emilia Romagna, sito n. 2821

REL-ARC-E-05010			
00	06/07/2022	Gloria Saccò	Gloria Capelli
Rev.	Data emissione	Emissione	Revisione

 <p><b>Gea S.r.l.</b> Ricerca e documentazione Archeologica</p>  	SEDE LEGALE: Via Roma, n. 48 29121 Piacenza UFFICI: Strada L. C. Farini, n.9 43121 Parma	<b>LAVORI:</b> <i>Emergenza Gas – Incremento di capacità di rigassificazione (DL 17 Maggio 2022, n. 50) FSRU Ravenna e Collegamento alla Rete Nazionale Gasdotti.</i>
Soprintendenza Archeologia Belle Arti e Paesaggio per le province di Ravenna, Forlì-Cesena e Rimini	<b>REL-ARC-E-05010</b>	<b>FOGLIO:</b> Pagina 306 di 312

## 9 ATTRIBUZIONE DEL LIVELLO DI RISCHIO ARCHEOLOGICO

### 9.1 Metodologia

Nell'elaborazione di una tavola del rischio archeologico, gli elementi di cui tenere conto comprendono sia le caratteristiche delle aree archeologiche note (posizione, stato di conservazione, cronologia), ma anche numero, estensione, metodologia degli interventi (archeologici e di ingegneria civile) che in quella parte di territorio sono stati realizzati. Sulla base di queste valutazioni, il grado di rischio è in linea di massima così schematizzato:

**Nulla:** quando le opere in progetto prevedono metodologie di realizzazione non invasive che non contemplano scavi a cielo aperto ma l'apertura di pozzi di spinta dai quali vengono inserite e sfilate le tubazioni (es. tecnologie "trenchless").

**Basso:** aree con scarsi rinvenimenti archeologici, assenza di toponimi significativi, situazione geomorfologia complessa, alta densità abitativa.




**Medio:** aree con scarsi rinvenimenti archeologici, situazione geomorfologia favorevole all'insediamento antico, presenza di toponimi significativi.

**Alto:** aree con numerosi rinvenimenti o siti archeologici, situazione geomorfologia favorevole all'insediamento antico, presenza di toponimi significativi e persistenza di tracciati viari antichi.

Sulla base di 10 distinti gradi di potenziale, la cui rappresentazione viene riportata nella tavola allegata in fig. 38, vengono identificate le 4 categorie di rischio archeologico generico sopra esplicitate, definite in base alle normative ministeriali (MiBACT, DG ABAP, Circolare 1/2016).

REL-ARC-E-05010			
00	06/07/2022	Gloria Saccò	Gloria Capelli
Rev.	Data emissione	Emissione	Revisione






 <p><b>Gea S.r.l.</b> Ricerca e documentazione Archeologica</p>  	<p>SEDE LEGALE: Via Roma, n. 48 29121 Piacenza UFFICI: Strada L. C. Farini, n.9 43121 Parma</p>	<p>LAVORI: <i>Emergenza Gas – Incremento di capacità di rigassificazione (DL 17 Maggio 2022, n. 50) FSRU Ravenna e Collegamento alla Rete Nazionale Gasdotti.</i></p>
<p>Soprintendenza Archeologia Belle Arti e Paesaggio per le province di Ravenna, Forlì-Cesena e Rimini</p>	<p><b>REL-ARC-E-05010</b></p>	<p>FOGLIO: Pagina 307 di 312</p>

**– Gradi di potenziale archeologico (fonte: MiBACT, DG ABAP, Circolare 1/2016)**

GRADO DI POTENZIALE ARCHEOLOGICO		"RISCHIO"	IMPATTO
0	<b>Nulla.</b> Non sussistono elementi di interesse archeologico di alcun genere	Nessuno	<b>Non determinato:</b> il progetto investe un'area in cui non è stata accertata presenza di tracce di tipo archeologico
1	<b>Improbabile.</b> Mancanza quasi totale di elementi indiziari all'esistenza di beni archeologici. Non è del tutto da escludere la possibilità di ritrovamenti sporadici	Inconsistente	
2	<b>Molto basso.</b> Anche se il sito presenta caratteristiche favorevoli all'insediamento antico, in base allo studio del contesto fisico e morfologico non sussistono elementi che possano confermare una frequentazione in epoca antica. Nel contesto limitrofo sono attestate tracce di tipo archeologico	Molto basso	
3	<b>Basso.</b> Il contesto territoriale circostante dà esito positivo. Il sito si trova in posizione favorevole (geografia, geologia, geomorfologia, pedologia) ma sono scarsissimi gli elementi concreti che attestino la presenza di beni archeologici	Basso	<b>Basso:</b> il progetto ricade in aree prive di testimonianze di frequentazioni antiche oppure a distanza sufficiente da garantire un'adeguata tutela a contesti archeologici la cui sussistenza è comprovata e chiara
4	<b>Non determinabile.</b> Esistono elementi (geomorfologia, immediata prossimità, pochi elementi materiali, ecc.) per riconoscere un potenziale di tipo archeologico ma i dati raccolti non sono sufficienti a definirne l'entità. Le tracce potrebbero non palesarsi, anche qualora fossero presenti (es. presenza di coltri detritiche)	Medio	<b>Medio:</b> il progetto investe un'area indiziata o le sue immediate prossimità
5	<b>Indiziato da elementi documentari oggettivi,</b> non riconducibili oltre ogni dubbio all'esatta collocazione in questione (es. dubbi di erraticità degli stessi), che lasciano intendere un potenziale di tipo archeologico (geomorfologia, topografia, toponomastica, notizie) senza la possibilità di intrecciare più fonti in modo definitivo		
6	<b>Indiziato da dati topografici o da osservazioni remote,</b> ricorrenti nel tempo e interpretabili oggettivamente come degni di nota (es. <i>soilmark</i> , <i>cropmark</i> , micromorfologia, tracce centuriali). Può essere presente o anche assente il rinvenimento materiale.		
7	<b>Indiziato da ritrovamenti materiali localizzati.</b> Rinvenimenti di materiale nel sito, in contesti chiari e con quantità tali da non poter essere di natura erratica. Elementi di supporto raccolti dalla topografia e dalle fonti. Le tracce possono essere di natura puntiforme o anche diffusa/discontinua	Medio-alto	<b>Alto:</b> il progetto investe un'area con presenza di dati materiali che testimoniano uno o più contesti di rilevanza archeologica (o le dirette prossimità)
8	<b>Indiziato da ritrovamenti diffusi.</b> Diversi ambiti di ricerca danno esito positivo. Numerosi rinvenimenti materiali dalla provenienza assolutamente certa. L'estensione e la pluralità delle tracce coprono una vasta area, tale da indicare la presenza nel sottosuolo di contesti archeologici	Alto	
9	<b>Certo, non delimitato.</b> Tracce evidenti ed incontrovertibili (come affioramenti di strutture, palinsesti stratigrafici o rinvenimenti di scavo). Il sito, però, non è mai stato indagato o è verosimile che sia noto solo in parte	Esplicito	<b>Difficilmente compatibile:</b> il progetto investe un'area non delimitabile con chiara presenza di siti archeologici. Può palesarsi la condizione per cui il progetto sia sottoposto a varianti sostanziali o a parere negativo
10	<b>Certo, ben documentato e delimitato.</b> Tracce evidenti ed incontrovertibili (come affioramenti di strutture, palinsesti stratigrafici o rinvenimenti di scavo). Il sito è noto in tutte le sue parti, in seguito a studi approfonditi e grazie ad indagini pregresse sul campo, sia stratigrafiche sia di <i>remote sensing</i> .		<b>Difficilmente compatibile:</b> il progetto investe un'area con chiara presenza di siti archeologici o aree limitrofe

**Figura 38 Gradi di potenziale archeologico.**

REL-ARC-E-05010			
00	06/07/2022	Gloria Saccò	Gloria Capelli
Rev.	Data emissione	Emissione	Revisione

 <p><b>Gea S.r.l.</b> Ricerca e documentazione Archeologica</p>	  <p>SEDE LEGALE: Via Roma, n. 48 29121 Piacenza UFFICI: Strada L. C. Farini, n.9 43121 Parma</p>	<p><b>LAVORI:</b> <i><b>Emergenza Gas – Incremento di capacità di rigassificazione (DL 17 Maggio 2022, n. 50) FSRU Ravenna e Collegamento alla Rete Nazionale Gasdotti.</b></i></p>
<p>Soprintendenza Archeologia Belle Arti e Paesaggio per le province di Ravenna, Forlì-Cesena e Rimini</p>	<p><b>REL-ARC-E-05010</b></p>	<p><b>FOGLIO:</b> Pagina 308 di 312</p>

## 9.2 Attribuzione del rischio archeologico

Osservando la **Carta delle presenze archeologiche** (cfr. elaborato PG-ARC-D-05011), spicca immediatamente la concentrazione di evidenze nell'area a sud est della città, in particolare tra le località di Madonna dell'Albero, Classe, e Fosso Ghiaia. Tali evidenze si impostano su un lungo cordone sabbioso pertinente al sistema di dune attestato (con orientamento N-NO/S-SE) a est della città in prossimità dell'antica linea di costa; esse seguono approssimativamente la direttrice della ferrovia e della strada romea vecchia, si allargano notevolmente all'altezza della località Fosso Ghiaia, nell'area che comprende anche il Parco Regionale del Delta del Po, e terminano nel territorio dei Lido di Classe e Lido di Savio.

Si ritiene pertanto che il tracciato del **"Met. Coll. PDE FSRU di Ravenna al nodo di Ravenna DN 900 (36")**, **DP 75 bar"** compreso tra il corso del Montone e via della Sacca (posta all'incirca 2 km a ovest dell'intersezione del metanodotto in progetto con i Fiumi Uniti) sia da ritenersi, generalmente, a **rischio archeologico alto con grado di potenziale 8**, con una particolare concentrazione di rinvenimenti di epoca romana e alto medievale nel tratto compreso tra la via Dismano e la ferrovia Ravenna-Rimini, a conferma della massiccia occupazione sviluppatasi sull'antico cordone litoraneo in prossimità dell'antica linea di costa.

A causa del vuoto informativo che interessa il tracciato offshore della condotta "Met. All. FSRU di Ravenna (TRATTO A MARE) DN 650 (26")

, **DP 100 bar"**, per il quale è nota una sola presenza, oggi recuperata, riferibile ad età moderna (**scheda n. 27**), si propone per questo tratto un livello di **rischio archeologico medio con grado di potenziale 3, non determinabile**.

Al tratto iniziale della condotta **"Met. All. FSRU di Ravenna (TRATTO A TERRA) DN 650 (26")**, **DP 100 bar"**, tra le progressive km 0+000 e 0+800 circa, il tracciato si sviluppa all'interno del centro abitato di Punta Marina, in percorrenza stradale. In ragione dell'alto livello di urbanizzazione si propone, per il tratto compreso tra Lungomare Colombo e Viale delle Americhe, un livello di **rischio archeologico basso con grado di potenziale 3**.

Nelle aree settentrionali e occidentali della città, occupate da bacini lagunari di notevole ampiezza in parte sfruttati e regolarizzati a scopi portuali, la stratigrafia pare caratterizzata unicamente da livelli deposizionali, prova della presenza di ampi specchi d'acqua<sup>35</sup>.

Il numero ridotto di presenze archeologiche note a nord del centro cittadino non deve tuttavia essere interpretato come prova inconfutabile di una generale assenza di frequentazione; non si può infatti escludere che tale mancanza sia dovuta a scarsità di ricerche oppure al notevole spessore del deposito alluvionale, molto più marcato in zona occidentale rispetto ad altre zone.

Come sopra accennato, i cordoni sabbiosi intercalati agli specchi d'acqua hanno costituito l'elemento attrattore dell'insediamento: la frequentazione di età romana si posizionò proprio su queste dune, la cui profondità varia notevolmente, come dimostrano la quota di -3,50 m s.l.m. della zona di San Vitale (nel centro urbano) e quella compresa tra -14 e -16 m s.l.m. rilevabile nel settore occidentale e sud-occidentale della città<sup>36</sup>.

L'elevata potenza dei depositi alluvionali in alcune aree del territorio ravennate è causata anche dalle esondazioni dei fiumi precedenti alle opere di bonifica e canalizzazione effettuate nella seconda metà del XVIII sec.<sup>37</sup>.

Pertanto, per il complesso delle considerazioni sopra esposte, alle attività perviste per la costruzione del metanodotto **"Met. Coll. PDE FSRU di Ravenna al nodo di Ravenna DN 900 (36")**, **DP 75 bar"** alla porzione occidentale e settentrionale della condotta in progetto si ritiene di poter attribuire, complessivamente, un livello di **rischio archeologico medio-basso con grado di potenziale 4**.




<sup>35</sup> Manzelli 2000, p. 218.

<sup>36</sup> Manzelli 2000, p. 38.

<sup>37</sup> Manzelli 2000, p. 166.

REL-ARC-E-05010			
00	06/07/2022	Gloria Saccò	Gloria Capelli
Rev.	Data emissione	Emissione	Revisione



 <p><b>Gea S.r.l.</b> Ricerca e documentazione Archeologica</p>	  <p>SEDE LEGALE: Via Roma, n. 48 29121 Piacenza UFFICI: Strada L. C. Farini, n.9 43121 Parma</p>	<p><b>LAVORI:</b> <i>Emergenza Gas – Incremento di capacità di rigassificazione (DL 17 Maggio 2022, n. 50) FSRU Ravenna e Collegamento alla Rete Nazionale Gasdotti.</i></p>
<p>Soprintendenza Archeologia Belle Arti e Paesaggio per le province di Ravenna, Forlì-Cesena e Rimini</p>	<p><b>REL-ARC-E-05010</b></p>	<p><b>FOGLIO:</b> Pagina 309 di 312</p>

Va sottolineato che la linea di costa cominciò ad avanzare velocemente già in epoca alto Medievale allontanando la città dal mare; i cambiamenti climatici, i fenomeni di subsidenza e l'apporto dei sedimenti dei fiumi appenninici e del Po contribuirono all'impaludamento del territorio compreso tra la linea di costa di epoca romana e quella attuale. Allo stato attuale questa zona è caratterizzata, da un punto di vista morfologico, dai cordoni sabbiosi formati in epoca medievale e moderna e non sono stati intercettati, anche a causa della scarsità delle ricerche, depositi antropici.


Per la presenza di importanti depositi di sedimenti, il rischio archeologico connesso alla possibilità di intercettare depositi di età antica, compresa tra il periodo romano e medievale, è da considerarsi limitato per scavi entro i primi 2 m dal piano di campagna attuale. Si può dunque considerare questa parte di tracciato a **rischio archeologico basso con grado di potenziale 3**.

Le recenti attività di assistenza archeologica prestate nell'ambito della costruzione del Met. "Coll. Ravenna Mare-Ravenna Terra DN 650 (26") – DP 75 bar", in corso di realizzazione, hanno portato alla revisione del livello di rischio della porzione finale del tracciato, in loc. Sant'Alberto, dove è stata oggetto di scavo sistematico una villa romana sfruttata tra la tarda età repubblicana e la prima età imperiale (**scheda n. 10**). Le strutture sono state indagate e ricoperte e la quota di giacitura (-2.90 m dal piano di campagna) risulta inferiore a quella prevista per la posa della condotta in progetto.




Nei pressi del Nodo di Ravenna, in loc. Sant'Alberto, nell'ambito delle attività di costruzione dell'opera sopracitata, è stata indagata una struttura di approdo, in relazione alla quale si trovava ancora un'imbarcazione che documenta la presenza e lo sfruttamento dei canali lagunari cancellati solo in epoca recente dalle opere di bonifica (**scheda n. 24**). Il contesto è stato scavato in modo sistematico e l'imbarcazione è stata prelevata.

In ragione di queste recentissime acquisizioni che documentano l'insediamento della zona di Sant'Alberto a partire dall'epoca tardo - repubblicana, al tratto finale del tracciato è stato attribuito un livello di **rischio archeologico alto, con grado di potenziale 8**.

dott.ssa Gloria Capelli  
per GEA srl Ricerca e documentazione archeologica



REL-ARC-E-05010			
00	06/07/2022	Gloria Saccò	Gloria Capelli
Rev.	Data emissione	Emissione	Revisione

 <p><b>Gea S.r.l.</b> Ricerca e documentazione Archeologica</p>	  <p>SEDE LEGALE: Via Roma, n. 48 29121 Piacenza UFFICI: Strada L. C. Farini, n.9 43121 Parma</p>	<p><b>LAVORI:</b> <i>Emergenza Gas – Incremento di capacità di rigassificazione (DL 17 Maggio 2022, n. 50) FSRU Ravenna e Collegamento alla Rete Nazionale Gasdotti.</i></p>
<p>Soprintendenza Archeologia Belle Arti e Paesaggio per le province di Ravenna, Forlì-Cesena e Rimini</p>	<p><b>REL-ARC-E-05010</b></p>	
<p><b>FOGLIO:</b> Pagina 310 di 312</p>		

## 10. BIBLIOGRAFIA

AUGENTI 2011 = A. AUGENTI (a cura di), Classe. Indagini sul potenziale archeologico di una città scomparsa, Bologna 2011.

BONDESAN 2001A = M. BONDESAN, Origine ed evoluzione geologica della Pianura Padana e del territorio ferrarese, in AAVV, "Storia di Ferrara", I, Ferrara 2001, pp. 18-39.

BONDESAN 2001B = M. BONDESAN, L'evoluzione idrografica e ambientale della pianura ferrarese negli ultimi 3000 anni, in AAVV, Storia di Ferrara, I, Ferrara 2001, pp. 228-263.

BOSCHI 2011 = F. BOSCHI, La basilica del Beato Probo, in A. Augenti (a cura di), Classe. Indagini sul potenziale archeologico di una città scomparsa, Bologna 2011, pp. 247-250.

BOSCHI 2011A = F. BOSCHI, L'apporto dell'aerofotointerpretazione allo studio delle infrastrutture di Classe, in A. Augenti (a cura di), Classe. Indagini sul potenziale archeologico di una città scomparsa, Bologna 2011, pp. 209-213.

BOTTAZZI 2000 = G. BOTTAZZI, La rete itineraria, in *Aemilia*. La cultura romana in Emilia Romagna dal III sec. a.C. all'età costantiniana (Catalogo della Mostra, Bologna 18 marzo-16 luglio 2000), Venezia 2000, pp. 79-86

CARTA GEOLOGICA D'ITALIA in scala 1:50.000, Foglio 223 - Ravenna (2002) - Servizio Geologico d'Italia - Regione Emilia-Romagna

CARTA GEOLOGICA D'ITALIA in scala 1:50.000, Foglio 240-241 – Forlì-Cervia (2005)  
 - Servizio Geologico d'Italia - Regione Emilia-Romagna.

DAVID 2009, "Il sito archeologico della Ca' Bianca e la cristianizzazione delle campagne ravennati", in *Ideologia e cultura artistica tra Adriatico e Mediterraneo orientale (IV-X secolo)* (atti del convegno internazionale), Bologna 2009, pp. 269-281

DAVID 2011 = M. DAVID (a cura di), La chiesa e il sito archeologico della Ca' Bianca presso Fosso Ghaia, Alma Mater Studiorum, Dipartimento di Archeologia, Casa Traversari, Ravenna, 2011,

[www.nuoviscariolanti.it/site/wp-content/docs/CABIANCA2011.pdf](http://www.nuoviscariolanti.it/site/wp-content/docs/CABIANCA2011.pdf).




FABBRI, P. 1991 Il controllo delle acque tra tecnica ed economia, in *Storia di Ravenna II*. Dall'età bizantina all'età ottomana, tomo I, Territorio economia società, a cura di A. Carile, Venezia; pp. 9-26.

FERRARIO 2007 = M. FERRARIO, Septem Maria: il territorio dell'antico delta del Po. Percorsi endolagunari e fluviali tra Ravenna e Altino nell'epoca preromana. Tesina per il corso di Topografia dell'Italia antica, Scuola di Specializzazione in Archeologia, Bologna, aa. 2006/2007.

FONTANA, V. 1994, Il problema delle sistemazioni fluviali, del canale marino e la creazione del nuovo porto, in *Storia di Ravenna*, IV. Dalla dominazione veneziana alla conquista francese, a cura di L. Gambi, Ravenna. pp. 617-636.

REL-ARC-E-05010			
00	06/07/2022	Gloria Saccò	Gloria Capelli
Rev.	Data emissione	Emissione	Revisione



 <p><b>Gea S.r.l.</b> Ricerca e documentazione Archeologica</p>  	SEDE LEGALE: Via Roma, n. 48 29121 Piacenza UFFICI: Strada L. C. Farini, n.9 43121 Parma	<b>LAVORI:</b> <i><b>Emergenza Gas – Incremento di capacità di rigassificazione (DL 17 Maggio 2022, n. 50) FSRU Ravenna e Collegamento alla Rete Nazionale Gasdotti.</b></i>
Soprintendenza Archeologia Belle Arti e Paesaggio per le province di Ravenna, Forlì-Cesena e Rimini	<b>REL-ARC-E-05010</b>	<b>FOGLIO:</b> Pagina 311 di 312




MANZELLI 2000 = V. MANZELLI, Ravenna, Roma 2000.

RAVAIOLI 2011 = E. RAVAIOLI, La viabilità terrestre, in A. Augenti (a cura di), Classe. Indagini sul potenziale archeologico di una città scomparsa, Bologna 2011, pp. 205-209.

RONCUZZI 2013 = M. RONCUZZI, Relazione geologica, in Piano Urbanistico Attuativo POC. 4c2, Città di Nuovo Impianto Produttivo, Scheda P10 - via Romea nord, Comune di Ravenna, 2013

PIERPAOLI 2001, Storia di Ravenna. Compendio da Ottone III a Napoleone I (1001-1805), Ravenna.

REL-ARC-E-05010			
00	06/07/2022	Gloria Saccò	Gloria Capelli
Rev.	Data emissione	Emissione	Revisione

 <b>Gea S.r.l.</b> Ricerca e documentazione Archeologica	 	SEDE LEGALE: Via Roma, n. 48 29121 Piacenza UFFICI: Strada L. C. Farini, n.9 43121 Parma	LAVORI: <i><b>Emergenza Gas – Incremento di capacità di rigassificazione (DL 17 Maggio 2022, n. 50) FSRU Ravenna e Collegamento alla Rete Nazionale Gasdotti.</b></i>
Soprintendenza Archeologia Belle Arti e Paesaggio per le province di Ravenna, Forlì-Cesena e Rimini	REL-ARC-E-05010		FOGLIO: Pagina 312 di 312

## ALLEGATI

- PG-ARC-D-05011 Carta delle presenze archeologiche (1:10.000)
- PG-ARC-D-05012 Carta delle ricognizioni e della visibilità dei suoli (1:10.000)
- PG-ARC-D-05013 Carta del potenziale-rischio archeologico (1:10.000)

REL-ARC-E-05010			
00	06/07/2022	Gloria Saccò	Gloria Capelli
Rev.	Data emissione	Emissione	Revisione